

COMUNE DI ANTEGNATE (BG)
SETTORE TERRITORIO – LAVORI PUBBLICI

VALUTAZIONE TECNICO – ESTIMATIVA

FOGLIO	PARTICELLA		QUALITÀ	CL.	CONSISTENZA m ²	R.D. €	R.A. €
4	626	2)	Sem. irriguo	1	637,00	5,92	5,59
7	374	3)	Sem. irriguo	1	780,00	7,25	6,85
7	376	4)	Sem. irriguo	2	300,00	2,17	2,48
5	807	5)	Rel. Ente Ur.		360,00		

Detonazioni urbanistiche e ubicazioni

- 2) Area con destinazione Commerciale consolidato - Cc – ex piattaforma ecologica in via Bocchetto Gattinoni;
- 3) Porzione di aree con destinazione a Produttivo consolidato - Pc – ex parcheggio pubblico in via Vecchia Postale;
- 4) Porzione di area con destinazione a Produttivo consolidato - Pc – ex parcheggio pubblico in via Giulio Natta;
- 5) Porzione di area con destinazione a Verde privato - Vp – ex area per attività scolastiche in via Muoni.

Committente:

Amministrazione Comunale di Antegnate (BG), via Castello, n.° 12 – 24051 Antegnate (BG);

Responsabile Area Tecnica:

Geom. Davide Vezzoli;

Collaboratore tecnico incaricato:

Dott. Arch. Gianni Roncaglia
con studio in Via Guado, n.° 3 – 26010 Camisano (CR).



INDICE

Premessa

Caratteristiche generali di zona

Descrizione dell'ambito

Dati catastali

Provenienze

Destinazioni nel P.G.T. comunale vigente

Criteri estimativi generali

Valutazione: metodo utilizzato

Stima sintetica comparativa

Determinazione del valore base di riferimento

Conclusioni

Allegati



Premessa

La presente valutazione viene eseguita dal sottoscritto Dott. Arch. Gianni Roncaglia in qualità di Collaboratore tecnico esterno dell'Amministrazione Comunale di Antegnate (BG) e su incarico dell'Amministrazione stessa: di cui alla Determina Responsabile Area Tecnico-Manutentiva n.° 357 in data 15-10-2025, allegata alla presente valutazione.

Il fine dell'Amministrazione è quello di stabilire il valore degli immobili oggetto di valutazione per il successivo esperimento di asta pubblica (R.D. 23-05-1924 n. 827 e s.m.& i.).

Caratteristiche generali di zona

omissis

L'ambito n. 2 oggetto di valutazione è localizzato nel Comune di Antegnate (BG), in dettaglio:

- *Ambito Commerciale consolidato Cc – attività commerciali, sul lato ovest del territorio comunale con fronti sulla via comunale Bocchetto Gattinoni.*

Il sedime oggetto di stima è collocato, inoltre, all'interno del centro abitato comunale in una zona a carattere commerciale.

L'ambito è interessato dall'asse viario rappresentato dalla Strada comunale Bocchetto Gattinoni.

L'ambito prospiciente la sopraccitata arteria stradale è caratterizzato da una buona potenzialità edificatoria e assume un "pregio" di mercato apprezzabile purché l'edificabilità si riconduca a destinazioni d'uso compatibili con le caratteristiche della zona in questione, improntata ad attività commerciali e a insediamenti polifunzionali conformemente a quanto previsto dal Piano delle regole del P.G.T. e dalla sua variante n. 4/2021 vigente.

Si riscontra, inoltre, la presenza di tutte le necessarie opere di urbanizzazione in larga parte presenti nelle vicinanze dell'ambito.

La zona inoltre presenta dei buoni collegamenti viari verso il centro del Comune e verso il tracciato autostradale A35 "BreBeMi".

L'ambito n. 3 oggetto di valutazione è localizzato nel Comune di Antegnate (BG), in dettaglio:

- *Ambito Produttivo consolidato Pc – attività produttive, sul lato est del territorio comunale con fronte sulla via comunale Vecchia Postale.*

Il sedime oggetto di stima è collocato, inoltre, all'interno del centro abitato comunale in una zona a carattere produttivo.

L'ambito è interessato dall'asse viario rappresentato dalla Strada comunale Vecchia Postale.

L'ambito prospiciente la sopraccitata arteria stradale è caratterizzato da una buona potenzialità edificatoria e assume un "pregio" di mercato apprezzabile purché l'edificabilità si riconduca a destinazioni d'uso compatibili con le caratteristiche della zona in questione, improntata ad attività produttive e a insediamenti polifunzionali conformemente a quanto previsto dal Piano delle regole del P.G.T. e dalla sua variante n. 4/2021 vigente.

Si riscontra, inoltre, la presenza di tutte le necessarie opere di urbanizzazione in larga parte presenti nelle vicinanze dell'ambito.

La zona inoltre presenta dei buoni collegamenti viari verso il centro del Comune e verso il tracciato autostradale A35 "BreBeMi".

L'ambito n. 4 oggetto di valutazione è localizzato nel Comune di Antegnate (BG), in dettaglio:

- *Ambito Produttivo consolidato Pc – attività produttive, sul lato est del territorio comunale con fronte sulla via comunale Giulio Natta.*

Il sedime oggetto di stima è collocato, inoltre, all'interno del centro abitato comunale in una zona a carattere produttivo.

L'ambito è interessato dall'asse viario rappresentato dalla Strada comunale Giulio Natta.

L'ambito prospiciente la sopraccitata arteria stradale è caratterizzato da una buona potenzialità edificatoria e assume un "pregio" di mercato apprezzabile purché l'edificabilità si riconduca a destinazioni d'uso compatibili con le caratteristiche della zona in questione, improntata ad attività produttive e a insediamenti polifunzionali conformemente a quanto previsto dal Piano delle regole del P.G.T. e dalla sua variante n. 4/2021 vigente.

Si riscontra, inoltre, la presenza di tutte le necessarie opere di urbanizzazione in larga parte presenti nelle vicinanze dell'ambito.

La zona inoltre presenta dei buoni collegamenti viari verso il centro del Comune e verso il tracciato autostradale A35 "BreBeMi".

L'ambito n. 5 oggetto di valutazione è localizzato nel Comune di Antegnate (BG), in dettaglio:

- *Ambito a Verde privato Vp – attività private, sul lato nord del territorio comunale con fronte sulla via comunale Muoni.*

Il sedime oggetto di stima è collocato, inoltre, all'interno del centro abitato comunale in una zona a carattere misto residenziale – servizi pubblici scolastici.

L'ambito è interessato dall'asse viario rappresentato dalla Strada comunale Muoni.

L'ambito prospiciente la sopraccitata arteria stradale non è caratterizzato da potenzialità edificatorie e assume un "valore" di mercato solo per un uso pertinenziale a edifici esistenti e/o da edificare confinanti e ammessi dal Piano dei servizi del Piano di Governo Territoriale – P.G.T. comunale – V.4/2021 vigente.

Si riscontra, inoltre, la presenza di tutte le necessarie opere di urbanizzazione in larga parte presenti nelle vicinanze dell'ambito.

La zona inoltre presenta dei buoni collegamenti viari verso il centro del Comune.



Descrizione degli ambiti

omissis

2) Ambito Commerciale consolidato Cc – Attività commerciali ex piattaforma ecologica

Trattasi di terreno completamente ineditato a forma pressoché trapezoidale e idoneo all'accorpamento al confinante ambito di trasformazione ATc1 per l'edificazione di edifici per attività commerciali.

Attualmente il piccolo lotto, che si colloca sul lato ovest del territorio comunale e che confina su due lati con la via Bocchetto Gattinoni è raggiungibile dalla stessa via.

In passato era adibito a piattaforma ecologica.

Dati catastali

L'ambito Commerciale consolidato Cc-attività commerciali di proprietà comunale e oggetto di asta pubblica risulta così identificato al catasto terreni del Comune di Antegnate (BG).

FOGLIO	PARTICELLA	QUALITÀ	CL.	CONSISTENZA m ²	R. D. €	R. A. €
4	626	Seminativo irriguo	1	637,00	5,92	5,59

3) Ambito Produttivo consolidato Pc-Attività produttive ex parcheggio pubblico

Trattasi di terreno completamente ineditato a forma rettangolare e idoneo all'edificazione di edifici per attività produttive.

Attualmente il lotto, che si colloca sul lato est del territorio comunale in ambito produttivo e che ha il fronte sud sulla via comunale Vecchia Postale, è raggiungibile dalla via comunale medesima.

In passato era destinato e adibito a parcheggio pubblico.

Dati catastali

L'ambito Produttivo consolidato Pc-attività produttive di proprietà comunale e oggetto di asta pubblica risulta così identificato al catasto terreni del Comune di Antegnate (BG).

FOGLIO	PARTICELLA	QUALITÀ	CL.	CONSISTENZA m ²	R. D. €	R. A. €
7	374	Seminativo irriguo	1	780,00	7,25	6,85

4) Ambito produttivo consolidato Pc-attività produttive ex parcheggio pubblico

Trattasi di terreno completamente ineditato a forma pressoché trapezoidale e idoneo all'edificazione di edifici per attività produttive.

Attualmente il lotto, che si colloca sul lato est del territorio comunale in ambito produttivo e che ha il fronte nord sulla via Giulio Natta, è raggiungibile dalla via comunale medesima.

In passato era destinato e adibito a parcheggio pubblico.

Dati catastali

L'ambito Produttivo consolidato Pc-attività produttive di proprietà comunale e oggetto di asta pubblica risulta così identificato al catasto terreni del Comune di Antegnate (BG).

FOGLIO	PARTICELLA	QUALITÀ	CL.	CONSISTENZA m ²	R. D. €	R. A. €
7	376	Seminativo irriguo	2	300,00	2,17	2,48



5) Ambito a verde privato Vp-attività private ex area a servizi pubblici per scuola primaria

Trattasi di una porzione di area di pertinenza della scuola primaria sita in via Muoni ora ridestinata a Verde privato Vp-attività private.

Attualmente la porzione di area di che trattasi e che si colloca in lato nord del territorio comunale in ambito scolastico è raggiungibile con la via Muoni e non ha caratteristiche di edificabilità ma può essere di solo uso pertinenziale a edifici esistenti e/o da edificare confinanti.

Dati catastali

L'ambito a Verde privato Vp-attività private di proprietà comunale e oggetto di asta pubblica risulta così identificato al catasto terreni e al catasto fabbricati del Comune di Antegnate (BG).

FOGLIO	PARTICELLA	QUALITÀ	CL.	CONSISTENZA m ²	R. D. €	R. A. €
5	807	Rel. Ente Ur.		360,00		



Provenienze

Gli ambiti Cc-attività commerciali, Pc-attività produttive e l'ambito Vp-attività private, tutti ex aree a servizi pubblici sono di proprietà del Comune di Antegnate (BG) in forza di atti di acquisizione e di cessioni gratuite al patrimonio del Comune di Antegnate (BG).

Destinazione nel P.G.T. comunale (variante n. 4/2021) vigente

Dal C.D.U. prot. n. 11891/UTC del 14/11/2025 (allegato D) si evince, tra l'altro, che le aree in questione hanno le seguenti destinazioni urbanistiche:

omissis



omissis



2) Ambito Commerciale consolidato Cc-attività commerciali

Nel Piano di Governo del Territorio comunale e nella sua variante n. 4/2021, l'area oggetto della presente valutazione ricade nell'ambito Commerciale consolidato Cc-attività commerciali art. III.3.2.3. dell'elaborato Pr.N.T.A.-Norme Tecniche di Attuazione del Piano delle regole del P.G.T. comunale, variante n. 4/2021 vigente.)

Per l'ambito Cc – attività commerciali sono stabiliti:

- per il Sistema Insediativo: l'intervento si attua direttamente o con Piano Attuativo – art. III.3.2.3. dell'elaborato Pr.N.T.A. – Norme Tecniche di Attuazione del Piano delle regole del P.G.T. e della sua variante n. 4/2021;
- per le dotazioni di servizi: le entità stabilite all'art. II.2.2.1. dell'elaborato Ps.N.T.A. – Norme Tecniche di Attuazione del Piano dei servizi del P.G.T. e della sua variante n. 4/2021 vigente;
- per gli usi ammessi: residenza per il titolare e/o il custode, ricettivo, esercizi di vicinato, medie strutture di vendita di prossimità, medie strutture di vendita di rilevanza locale, commercio all'ingrosso, uffici direzionali, uffici minori, attrezzature private, impianti tecnologici, attrezzature pubbliche e di interesse pubblico o generale.



Dall'art. III.3.2.3. dell'elaborato Pr.N.T.A.-Norme Tecniche di Attuazione del Piano delle regole si desumono i seguenti indici:

c. Indici e parametri urbanistici ed edilizi

IF	Indice di fabbri fabbri cabilità cabilità edificabilità fondiaria	mc/mq	3 Incrementabile del 10% con diritti edificatori aggiunti	(1)
Uf	Indice di utilizzazione fondiaria	mq/mq	1,0	(2)
SCOP	Superficie coperta	%	50(1) 60(2) Incrementabile del 10% con diritti edificatori aggiunti	(1)
IC IO	Indice di co co pertura pertura Occupazione	%	70(1) 80(2)	
IP	Indice di permeabilità	%	15 30(1) 15 30(2)	
H	Altezza dell'edificio	ml	10,50 12,00 art. III.1.1.5 – art. III.1.1.11.	(2)(3)
AU	Altezza urbanistica	ml	3,00	
LH	Linea di altezza	ml	art. III.1.1.5. – art. III.1.1.11.	
IL	Inviluppo limite	ml	art. III.1.1.5. – art. III.1.1.11.	
Dc	Distanza minima del fabbricato dai confini di proprietà	ml	art. I.4.1.1./32 Dp.	
Df	Distanze minima tra fabbricati	ml	art. I.4.1.1./33 Dp.	
Ds	Distanza minima del fabbricato dalle strade	ml	art. I.4.1.1./34 Dp.	

- (1) Nei casi di demolizione e totale ricostruzione, di Piano attuativo e di Permesso di costruire convenzionato è obbligatoria la monetizzazione di una quota minima di diritti edificatori pari al 5% di indice di **fabbri** **cabilità** **cabilità** fondiaria e di SCOP esistenti da utilizzare nell'intervento.

~~Nel caso di destinazioni rientranti nella categoria delle attività terziarie e commerciali.~~

Nel caso in cui l'indice di **fabbri** **cabilità** **cabilità** fondiaria esistente è superiore ne è consentito il mantenimento anche nei casi di demolizione e ricostruzione parziale o totale nel rispetto dei restanti indici e parametri.

- (2) Nel caso di destinazioni rientranti nella categoria delle attività secondarie non inquinanti di cui all'art. I.3.1.4. (Documento di piano).

Nel caso in cui l'Altezza esistente è superiore ne è consentito il mantenimento anche nei casi di demolizione e ricostruzione parziale o totale nel rispetto dei restanti indici e parametri.

Per le attività commerciali si dovranno considerare le norme del Titolo 4 "Norme specifiche" delle N.T.A. del Piano delle Regole senza tralasciare l'analisi specifica sia nella relazione del Documento di Piano (settore produttivo) che nell'analisi della struttura socio-economica e storica di Antegnate del Piano delle Regole.

- (3) Per l'insediamento produttivo ~~individuato con il numero (2) nell'elaborato Pr.0.3.~~ contraddistinto in mappa catastale con il numero 146 fg. 2 di Antegnate e con riferimento alla richiesta in data 05 dicembre 2017 prot. n.° 11291, cat. 6, cl 1, allegata alla Delibera di C.C. n. 18 del 23-09-2017 ed accolta con Delibera di C.C. n.° 3 del 15-03-2018 è ammessa l'edificazione di edifici aventi un'altezza massima di 25,00 m limitatamente ad una superficie coperta di 2.540,00 mq.

La localizzazione di tale area coperta di 2.540,00 mq con H max di 25,00 m sarà individuata nel progetto esecutivo regolarmente approvato con Permesso di costruire e sarà finalizzata al soddisfacimento delle esigenze imposte dai cicli produttivi.

Si prescrive l'adozione di colori e materiali idonei ad attutire l'impatto visivo da concordare con il Responsabile del servizio tecnico comunale in sede di approvazione del progetto esecutivo.

Per l'insediamento produttivo contraddistinto in mappa catastale con i numeri 209-215-211-208-216 del foglio 9 di Antegnate e conferimento alla richiesta in data 03-01-2024 prot. 91-CAT 6 CL1 e accolta con delibera di C.C. n. 31 del 25-11-2024 è ammessa l'edificazione di edifici con altezza massima di 13,00 m.



3) Ambito Produttivo consolidato Pc-attività produttive

Nel Piano di Governo del Territorio comunale e nella sua variante n. 4/2021 vigente, l'area oggetto della presente valutazione ricade nell'ambito Produttivo consolidato Pc-Attività produttive (art. III.3.2.3. dell'elaborato Pr.N.T.A.-Norme Tecniche di Attuazione del Piano delle regole del P.G.T. comunale, variante n. 4/2021 vigente.)

Per l'ambito Pc – attività produttive sono stabiliti:

- per il Sistema Insediativo: l'intervento si attua direttamente o con Piano Attuativo – art. III.3.2.3. dell'elaborato Pr.N.T.A. – Norme Tecniche di Attuazione del Piano delle regole del P.G.T. e della sua variante n. 4/2021 vigente;
- per le dotazioni di servizi: le entità stabilite all'art. II.2.2.1. dell'elaborato Ps.N.T.A. – Norme Tecniche di Attuazione del Piano dei servizi del P.G.T. e della sua variante n. 4/2021 vigente;
- per gli usi ammessi: residenza per il titolare e/o il custode, industria, artigianato, depositi e magazzini, commercio ingrosso, uffici direzionali, uffici minori, laboratori, attrezzature private, impianti tecnologici, attrezzature pubbliche e di interesse pubblico o generale.



Dall'art. III.3.2.3. dell'elaborato Pr.N.T.A.-Norme Tecniche di Attuazione del Piano delle regole si desumono i seguenti indici:

c. Indici e parametri urbanistici ed edilizi

IF	Indice di fabbri fabbri cabilità cabilità fondiaria	mc/mq	3 Incrementabile del 10% con diritti edificatori aggiunti	(1)
Uf	Indice di utilizzazione fondiaria	mq/mq	1,0	(2)
SCOP	Superficie coperta	%	50(1) 60(2) Incrementabile del 10% con diritti edificatori aggiunti	(1)
IC IO	Indice di co co pertura pertura Occupazione	%	70(1) 80(2)	
IP	Indice di permeabilità	%	15 30(1) 15 30(2)	
H	Altezza dell'edificio	ml	10,50 12,00 art. III.1.1.5 – art. III.1.1.11.	(2)(3)
AU	Altezza urbanistica	ml	3,00	
LH	Linea di altezza	ml	art. III.1.1.5. – art. III.1.1.11.	
IL	Inviluppo limite	ml	art. III.1.1.5. – art. III.1.1.11.	
Dc	Distanza minima del fabbricato dai confini di proprietà	ml	art. I.4.1.1./32 Dp.	
Df	Distanza minima tra fabbricati	ml	art. I.4.1.1./33 Dp.	
Ds	Distanza minima del fabbricato dalle strade	ml	art. I.4.1.1./34 Dp.	

- (1) Nei casi di demolizione e totale ricostruzione, di Piano attuativo e di Permesso di costruire convenzionato è obbligatoria la monetizzazione di una quota minima di diritti edificatori pari al 5% di indice di ~~fabbri~~ **fabbri** ~~cabilità~~ **cabilità** fondiaria e di SCOP esistenti da utilizzare nell'intervento.

~~Nel caso di destinazioni rientranti nella categoria delle attività terziarie e commerciali.~~

Nel caso in cui l'indice di ~~fabbri~~ **fabbri** ~~cabilità~~ **cabilità** fondiaria esistente è superiore ne è consentito il mantenimento anche nei casi di demolizione e ricostruzione parziale o totale nel rispetto dei restanti indici e parametri.

- (2) Nel caso di destinazioni rientranti nella categoria delle attività secondarie non inquinanti di cui all'art. I.3.1.4. (Documento di piano).

Nel caso in cui l'Altezza esistente è superiore ne è consentito il mantenimento anche nei casi di demolizione e ricostruzione parziale o totale nel rispetto dei restanti indici e parametri.

Per le attività commerciali si dovranno considerare le norme del Titolo 4 "Norme specifiche" delle N.T.A. del Piano delle Regole senza tralasciare l'analisi specifica sia nella relazione del Documento di Piano (settore produttivo) che nell'analisi della struttura socio-economica e storica di Antegnate del Piano delle Regole.

- (3) Per l'insediamento produttivo ~~individuato con il numero (2) nell'elaborato Pr.0.3.~~ contraddistinto in mappa catastale con il numero 146 fg. 2 di Antegnate e con riferimento alla richiesta in data 05 dicembre 2017 prot. n.° 11291, cat. 6, cl 1, allegata alla Delibera di C.C. n. 18 del 23-09-2017 ed accolta con Delibera di C.C. n.° 3 del 15-03-2018 è ammessa l'edificazione di edifici aventi un'altezza massima di 25,00 m limitatamente ad una superficie coperta di 2.540,00 mq.

La localizzazione di tale area coperta di 2.540,00 mq con H max di 25,00 m sarà individuata nel progetto esecutivo regolarmente approvato con Permesso di costruire e sarà finalizzata al soddisfacimento delle esigenze imposte dai cicli produttivi.

Si prescrive l'adozione di colori e materiali idonei ad attutire l'impatto visivo da concordare con il Responsabile del servizio tecnico comunale in sede di approvazione del progetto esecutivo.

Per l'insediamento produttivo contraddistinto in mappa catastale con i numeri 209-215-211-208-216 del foglio 9 di Antegnate e conferimento alla richiesta in data 03-01-2024 prot. 91-CAT 6 CL1 e accolta con delibera di C.C. n. 31 del 25-11-2024 è ammessa l'edificazione di edifici con altezza massima di 13,00 m.



4) Ambito Produttivo consolidato Pc-attività produttive

Nel Piano di Governo del Territorio comunale e nella sua variante n. 4/2021 vigente, l'area oggetto della presente valutazione ricade nell'ambito Produttivo consolidato Pc-Attività produttive (art. III.3.2.3. dell'elaborato Pr.N.T.A.-Norme Tecniche di Attuazione del Piano delle regole del P.G.T. comunale, variante n. 4/2021 vigente.)

Per l'ambito Pc – attività produttive sono stabiliti:

- per il Sistema Insediativo: l'intervento si attua direttamente o con Piano Attuativo – art. III.3.2.3. dell'elaborato Pr.N.T.A. – Norme Tecniche di Attuazione del Piano delle regole del P.G.T. e della sua variante n. 4/2021 vigente;
- per le dotazioni di servizi: le entità stabilite all'art. II.2.2.1. dell'elaborato Ps.N.T.A. – Norme Tecniche di Attuazione del Piano dei servizi del P.G.T. e della sua variante n. 4/2021 vigente;
- per gli usi ammessi: residenza per il titolare e/o il custode, industria, artigianato, depositi e magazzini, commercio ingrosso, uffici direzionali, uffici minori, laboratori, attrezzature private, impianti tecnologici, attrezzature pubbliche e di interesse pubblico o generale.



Dall'art. III.3.2.3. dell'elaborato Pr.N.T.A.-Norme Tecniche di Attuazione del Piano delle regole si desumono i seguenti indici:

c. Indici e parametri urbanistici ed edilizi

IF	Indice di fabbri fabbri cabilità cabilità edificabilità fondiaria	mc/mq	3 Incrementabile del 10% con diritti edificatori aggiunti	(1)
Uf	Indice di utilizzazione fondiaria	mq/mq	1,0	(2)
SCOP	Superficie coperta	%	50(1) 60(2) Incrementabile del 10% con diritti edificatori aggiunti	(1)
IC IO	Indice di copertura Occupazione	%	70(1) 80(2)	
IP	Indice di permeabilità	%	15 30(1) 15 30(2)	
H	Altezza dell'edificio	ml	10,50 12,00 art. III.1.1.5 – art. III.1.1.11.	(2)(3)
AU	Altezza urbanistica	ml	3,00	
LH	Linea di altezza	ml	art. III.1.1.5. – art. III.1.1.11.	
IL	Inviluppo limite	ml	art. III.1.1.5. – art. III.1.1.11.	
Dc	Distanza minima del fabbricato dai confini di proprietà	ml	art. I.4.1.1./32 Dp.	
Df	Distanza minima tra fabbricati	ml	art. I.4.1.1./33 Dp.	
Ds	Distanza minima del fabbricato dalle strade	ml	art. I.4.1.1./34 Dp.	

- (1) Nei casi di demolizione e totale ricostruzione, di Piano attuativo e di Permesso di costruire convenzionato è obbligatoria la monetizzazione di una quota minima di diritti edificatori pari al 5% di indice di **fabbri** **cabilità** edificabilità fondiaria e di SCOP esistenti da utilizzare nell'intervento.

~~Nel caso di destinazioni rientranti nella categoria delle attività terziarie e commerciali.~~

Nel caso in cui l'indice di **fabbri** **cabilità** edificabilità fondiaria esistente è superiore ne è consentito il mantenimento anche nei casi di demolizione e ricostruzione parziale o totale nel rispetto dei restanti indici e parametri.

- (2) Nel caso di destinazioni rientranti nella categoria delle attività secondarie non inquinanti di cui all'art. I.3.1.4. (Documento di piano).

Nel caso in cui l'Altezza esistente è superiore ne è consentito il mantenimento anche nei casi di demolizione e ricostruzione parziale o totale nel rispetto dei restanti indici e parametri.

Per le attività commerciali si dovranno considerare le norme del Titolo 4 "Norme specifiche" delle N.T.A. del Piano delle Regole senza tralasciare l'analisi specifica sia nella relazione del Documento di Piano (settore produttivo) che nell'analisi della struttura socio-economica e storica di Antegnate del Piano delle Regole.

- (3) Per l'insediamento produttivo ~~individuato con il numero (2) nell'elaborato Pr.0.3.~~ contraddistinto in mappa catastale con il numero 146 fg. 2 di Antegnate e con riferimento alla richiesta in data 05 dicembre 2017 prot. n.° 11291, cat. 6, cl 1, allegata alla Delibera di C.C. n. 18 del 23-09-2017 ed accolta con Delibera di C.C. n.° 3 del 15-03-2018 è ammessa l'edificazione di edifici aventi un'altezza massima di 25,00 m limitatamente ad una superficie coperta di 2.540,00 mq.

La localizzazione di tale area coperta di 2.540,00 mq con H max di 25,00 m sarà individuata nel progetto esecutivo regolarmente approvato con Permesso di costruire e sarà finalizzata al soddisfacimento delle esigenze imposte dai cicli produttivi.

Si prescrive l'adozione di colori e materiali idonei ad attutire l'impatto visivo da concordare con il Responsabile del servizio tecnico comunale in sede di approvazione del progetto esecutivo.

Per l'insediamento produttivo contraddistinto in mappa catastale con i numeri 209-215-211-208-216 del foglio 9 di Antegnate e conferimento alla richiesta in data 03-01-2024 prot. 91-CAT 6 CL1 e accolta con delibera di C.C. n. 31 del 25-11-2024 è ammessa l'edificazione di edifici con altezza massima di 13,00 m.



5) Ambito a Verde privato Vp-attività private

Nel Piano di Governo del Territorio comunale e nella sua variante n. 4/2021 vigente, l'area oggetto della presente valutazione ricade nell'ambito Verde privato Vp-Attività private (art. III.3.2.4. dell'elaborato Pr.N.T.A.-Norme Tecniche di Attuazione del Piano delle regole del P.G.T. comunale, variante n. 4/2021 vigente.)

Per l'ambito Vp – attività private sono stabiliti:

- per il Sistema Insediativo: l'intervento si attua direttamente – art. III.3.2.4. dell'elaborato Pr.N.T.A. – Norme Tecniche di Attuazione del Piano delle regole del P.G.T. e della sua variante n. 4/2021 vigente;
- per le dotazioni di servizi: le entità stabilite all'art. II.2.2.1. dell'elaborato Ps.N.T.A. – Norme Tecniche di Attuazione del Piano dei servizi del P.G.T. e della sua variante n. 4/2021 vigente;
- per gli usi ammessi: sono escluse tutte le destinazioni d'uso a eccezione delle autorimesse interrate.



Dall'art. III.3.2.4. dell'elaborato Pr N.T.A.-Norme Tecniche di Attuazione del Piano delle regole

c. Indici e parametri urbanistici ed edilizi – (i presenti indici non sono applicabili al Vpi)

SCOP	Superficie coperta	%	10	(1)
IL IO	Indice di copertura Occupazione	%	20	
IP	Indice di permeabilità	%	80	
H	Altezza dell'edificio	piani	1 f.t.	(2)
Dc	Distanza minima del fabbricato dai confini di proprietà	ml	art. I.4.1.1./32 Dp.	
Df	Distanze minima tra fabbricati	ml	art. I.4.1.1./33 Dp.	
Ds	Distanza minima del fabbricato dalle strade	ml	art. I.4.1.1./34 Dp.	

- (1) Fatto salvo il mantenimento della superficie coperta esistente se superiore;
(2) Sono ammessi manufatti emergenti, di un solo piano fuori terra, con altezza massima di m. 3,00, al solo fine di consentire il collegamento protetto tra i piani interrati delle autorimesse ed il piano terra.

Oltre a quanto sopra si precisa che, viste le valutazioni di sintesi, la fattibilità geologica per le azioni di piano e le relative considerazioni della relazione geologica – applicativa allegata al P.G.T. vigente come elemento essenziale ed integrante delle presenti N.T.A., viene fatto obbligo, prima del rilascio del permesso di costruire e in sede di ~~D.L.A.~~ **S.C.I.A.** di verificare la conformità di ogni intervento con le indicazioni e le prescrizioni delle classi da 1 a 4 di cui alla fattibilità geologica per le azioni di piano della relazione anzidetta con opportuni ed adeguati studi geologici da sottoporre all'approvazione del Responsabile del servizio e delle Commissioni edilizia, ecologica ed ambientale comunali. Il tutto come previsto dai disposti della L.R. 11 marzo 2005 n° 12 e successive varianti.

È ammessa la costruzione di autorimesse interrate al servizio dei fabbricati esistenti nelle zone medesime o che insistono su aree con esse confinanti purché siano rispettati i parametri urbanistici ed edilizi di cui al presente articolo nonché i regolamenti comunali vigenti e siano realizzate nelle porzioni libere da piantumazioni di pregio o d'alto fusto nonché da presenze architettoniche di particolare valore ambientale.

Tutte le aree predestinate a servizi pubblici trasformate dalla Variante V4/2021 in ambiti per Verde privato – Vp, dopo la loro assegnazione sono sottoposte, oltre che al loro pagamento, al vincolo di monetizzazione del rispettivo standard soppresso.

d. Destinazioni d'uso

In tale ambito sono escluse tutte le destinazioni d'uso ad eccezione delle autorimesse di cui sopra.



Criteri estimativi generali

La presente relazione, ha lo scopo di determinare il “più probabile valore unitario medio di mercato”, delle aree edificabili o potenzialmente edificabile presenti nel territorio del Comune di Antegnate (BG), oggetto di asta pubblica.

Nel merito si ritiene opportuno richiamare quanto espresso dalla risoluzione del Ministero delle Finanze n.° 209/E del 17 ottobre 1997 e s. m. & i., nella quale si precisa:

- che l’edificabilità non è subordinata all’esistenza di Piani Particolareggiati, ma all’inserimento nel Piano Regolatore Generale (Piano di Governo del Territorio e sua variante n. 4/2021 vigente, per Antegnate);
- che tale circostanza non inficia la vocazione edificatoria delle aree, ma influirà sul valore venale in comune commercio; valore che risulterà decrescente a seconda dello stadio urbanistico in cui si trovano gli immobili: permesso di costruire rilasciato, inserimento in un Piano attuativo, inserimento nel PGT.

I parametri che si assumono a riferimento per identificare il più probabile valore di mercato delle aree oggetto di valutazione si possono così riassumere:

- le stime sono riferite all’anno 2025;
- nelle stime si tiene conto:
 - 1) della zona omogenea in cui le aree sono ubicate;
 - 2) dell’indice di edificabilità previsto dallo strumento urbanistico per quelle aree;
 - 3) della destinazione urbanistica consentita;
 - 4) di eventuali oneri necessari per rendere le aree idonee alla costruzione;
 - 5) dello stadio cui l’iter edificatorio è giunto (assenza o presenza di strumento attuativo, rilascio di permesso di costruire);
 - 6) dei valori medi rilevati sul mercato per aree simili.

La disciplina estimativa ha messo a punto due procedure per giungere alla determinazione del più probabile valore di mercato di un immobile:

- la stima sintetica, basata sulla comparazione che consiste nella determinazione del valore di un immobile sulla base dei prezzi riscontrabili in transazioni di beni aventi le stesse caratteristiche, ubicati nella medesima zona, ovvero in zone limitrofe, venduti in condizioni ordinarie di mercato. Il criterio si basa sul seguente assunto: “un acquirente razionale non è disposto a pagare un prezzo superiore al costo di acquisto di proprietà simili che abbiano lo stesso grado di utilità”.
- La stima analitica, basata sul valore di trasformazione, che parte dal presupposto di considerare il terreno edificabile come “un bene di produzione” dal quale, con l’applicazione di un capitale equivalente al costo di trasformazione, si ottiene il prodotto edilizio. Se pertanto si esprime con V_a il valore dell’area, con K il costo di trasformazione e con V_m il valore del fabbricato, può porsi

$$V_a = V_m - K$$

Quest'equazione necessita, per poter essere applicata correttamente, di una maggior specificazione; infatti:

“il più probabile valore di mercato di un'area fabbricabile (...) risulterà dal più probabile valore di mercato del fabbricato diminuito del costo di costruzione comprensivo di interessi e del “profitto normale”, scontando all'attualità tale differenza in previsione della durata della trasformazione, e cioè del tempo di costruzione”.

Questo valore risultante è il limite superiore di convenienza economica al di sopra del quale l'imprenditore non avrebbe convenienza ad acquistare l'area. Può pertanto proporsi la seguente formulazione del procedimento analitico:

$$Va = [Vm - (\Sigma K + Ip + P)] / (1 + r)^n$$

dove:

Va = valore attuale dell'area

Vm = valore del fabbricato ottenuto dalla trasformazione

ΣK = costi relativi alla costruzione

Ip = interessi passivi per anticipazione dei capitali

P = profitto lordo spettante ad un imprenditore ordinario

r = saggio netto di investimenti nel settore edilizio

n = tempo, espresso in numero di anni, intercorrente tra la stima e l'inizio di redditività del fabbricato.

Nella fase di applicazione si procederà con l'applicazione di una serie di coefficienti di correzione che verranno esposti in seguito.

Le due metodologie di stima così delineate presentano ambedue degli aspetti positivi e degli altri che necessitano di essere esaminati con estrema attenzione.

La stima sintetica infatti, impone la ricerca dei beni comparabili con quelli da valutare, ricerca che, soprattutto nelle aree edificabili, non è sempre agevole.

Per contro la stima analitica si basa su parametri di difficile valutazione, come quelli relativi ai costi.

La procedura seguita in questa relazione di stima utilizza entrambi i metodi, incrociandone e confrontandone i risultati.

Considerato che il mercato delle aree industriali-tecnologiche, produttivo in genere, commerciale si basa sulla superficie, in fase di perizia occorre determinare un valore medio venale al metro quadrato per le aree industriali-tecnologiche, produttivo in genere e commerciale.

Per le aree e servizi pubblici la stima, che pur si basa sulla superficie, in fase di perizia occorre tener conto del valore medio venale al metro quadrato per l'acquisizione e/o la monetizzazione delle stesse.



Valutazione: metodo utilizzato

Il procedimento di valutazione

Relativamente alla trasformazione delle aree edificabili in aree edificate, il valore di trasformazione è ottenuto dalla differenza tra il valore medio di mercato dei fabbricati V_m e la somma di tutti i costi da sostenere C , cioè:

$$1) \quad V_a = \frac{V_m - (\Sigma K + I_p + P)}{(1 + r)^n}$$

dove:

V_a = valore attuale dell'area

V_m = valore del fabbricato ottenuto dalla trasformazione

ΣK = costi relativi alla costruzione

I_p = interessi passivi per anticipazione dei capitali

P = profitto lordo spettante ad un imprenditore ordinario

r = saggio netto di investimenti nel settore edilizio

n = tempo, intercorrente per l'alienazione del prodotto finito

Poiché il valore dell'area è riferito alla data di valutazione si dovrà scontare la differenza ($V_f - C$) all'attualità per tenere conto del periodo di tempo necessario alla trasformazione, capitalizzando al 7% per tre anni.



Il valore medio dei fabbricati (Vm)

Vm rappresenta il valore del fabbricato finito ottenuto moltiplicando la Superficie Lorda Vendibile complessivamente realizzabile nell'area di intervento per il Valore medio unitario di mercato degli immobili nell'area omogenea in esame desunto dalla media dei valori riportati dall'Osservatorio dei Valori Immobiliari (Catasto) nonché da alcune Agenzie Immobiliari operanti sul territorio.

Si riportano di seguito i dati desunti dall'Osservatorio dei Valori immobiliari dell'Agenzia del Territorio opportunamente corretti mediante coefficienti correttivi interni all'analisi per garantire la maggior aderenza possibile alla realtà dei prezzi in uso nel mercato immobiliare, e da alcune Agenzie Immobiliari operanti sul territorio:

TIPOLOGIA E ZONA	Valore Mercato (€/mq) (fonte "Agenzie Imm.ri)	Valore Mercato (€/mq) (fonte OMI) riparametrata
Industriale-tecnologico	€/mq 1.200,00	1.200,00
Commerciale	€/mq 1.200,00	1.400,00
Produttivo in genere	€/mq 1.100,00	600,00

riscontrando quindi un valore base di:

TIPOLOGIA E ZONA	Valore Medio Mercato (€/mq)
Industriale-tecnologico	1.200,00
Commerciale	1.300,00
Produttivo in genere	850,00

Trasformazione della superficie complessiva/totale in superficie lorda vendibile

Usualmente il mercato immobiliare adotta quale parametro di riferimento per la consistenza la cosiddetta "Superficie lorda vendibile" (Slv), costituita dalla superficie utile alla quale viene sommata la superficie dei muri interni ed esterni, nonché quota parte delle porzioni accessorie (balconi, terrazzi, logge, cantine ed autorimesse).

La superficie lorda che scaturisce dall'applicazione dell'indice di zona o dall'indice minimo (con perequazione), alla superficie territoriale/zonale del lotto, deve essere incrementata per considerare le superfici di tutti quegli ambienti e/o accessori che, pur non costituendo superficie urbanisticamente rilevante, concorrono alla formazione della superficie commerciale vendibile. Pertanto si rende necessaria la trasformazione delle suddette superfici in superficie lorda vendibile. Per le unità aventi destinazione industriale-tecnologica, produttiva in genere, commerciale, il coefficiente di maggiorazione è pari a $K = 1,050$.



Nella tabella successiva si dimostrano i conteggi che hanno portato a questa determinazione:

Industriale-tecnologico, Produttivo in genere, Commerciale

Superficie occupata da	Incidenza effettiva sulla Slv	Incidenza sul valore Venale del prodotto finito	Incidenza Ragguagliata
Locali a servizio attività	5%	1	5%
		Totale incidenza	5%

Costo della trasformazione ($C = \Sigma K + I_p + P_l$)

È il costo ordinario occorrente per la completa e radicale trasformazione dell'area ed è composto da:

- costo delle opere edili (ΣK) comprendente:
 - K1 – costo tecnico di costruzione, spese generali, utile d'impresa e sistemazione esterna;
 - K2 – oneri professionali (progettazione, direzione lavori, sicurezza, collaudo);
 - K3 – contributi afferenti al costo di costruzione, oneri per le opere di urbanizzazione primaria e secondaria e compenso per diritto edificatorio minimo (5% di It minimo), per compensazione ecologica (15% oneri primari);
- interessi passivi (I_p) sulle anticipazioni di capitale corrispondente al tasso di interesse Prime Rate ABI;
- profitto lordo (P_l) di un ordinario imprenditore.

Nel particolare si analizzano le singole categorie di spesa:

K1 – costo tecnico di costruzione

Per la destinazione industriale-tecnologico, produttivo in genere, commerciale il K1 è riferito alla superficie complessiva incrementata del 5% (per tenere conto della percentuale della s.a. non computata) di edifici con funzione industriale-tecnologico, produttivo in genere, commerciale e comprende oltre al costo di costruzione, le spese generali, l'utile d'impresa e la sistemazione esterna.

È rilevabile dalle fonti riportate nelle seguenti tabelle:

Fonte	Costo di Costruzione di Slv
Ordine degli Architetti di Bergamo - industrie prefabbricazione pesante	
Edifici per attività industriale-tecnologica	€/mq 640,00
Edifici per attività commerciale	€/mq 640,00
Edifici per attività produttiva in genere	€/mq 450,00
Bollettini prezzi informativi	
Edifici per attività industriale-tecnologica	€/mq 600,00
Edifici per attività commerciale	€/mq 600,00
Edifici per attività produttiva in genere	€/mq 450,00
Valore medio	
Edifici per attività industriale-tecnologica	€/mq 620,00
Edifici per attività commerciale	€/mq 620,00
Edifici per attività produttiva in genere	€/mq 450,00
Valore medio incrementato del 10% per la sistemazione esterna	
Edifici per attività industriale-tecnologica	€/mq 682,00
Edifici per attività commerciale	€/mq 682,00
Edifici per attività produttiva in genere	€/mq 495,00

K2 – oneri professionali

compensi spettanti alle diverse figure professionali che intervengono nelle fasi della produzione: studio geologico, rilievo, progettazione, sicurezza, direzione lavori, collaudo, spese tecniche e generali ecc..., che si assumono nella misura pari al 18% del costo di costruzione "K1".

K3 – contributi da versare al ritiro del permesso di costruire e costo di costruzione legge n. 10/77 e s.m.& i.

Per la realizzazione dei comparti di nuovo impianto, l'Amministrazione Comunale chiede agli operatori la realizzazione di opere infrastrutturali (verde, parcheggi, strade, ecc...) previste nel disegno urbanistico degli ambiti di trasformazione e delle zone speciali. È tuttavia opportuno precisare che la quantificazione di tali costi deve essere assunta in misura pari a quanto stabilito dalla Regione Lombardia.

Si precisa che per i singoli lotti compresi nei comparti di trasformazione il soggetto che edifica il terreno è tenuto al pagamento, all'atto del ritiro del permesso di costruire, degli oneri di urbanizzazione primaria solo per la quota non coperta dell'ammontare dei lavori eseguiti da parte del soggetto lottizzante. Sono interamente a suo carico invece quelli di urbanizzazione secondaria, il contributo commisurato al costo di costruzione ed il compenso perequativo.

Destinazione	Oneri di urbanizzazione primaria e secondaria			
	Valori medi (€/mq)			
Industriale-tecnologico	Primaria	€/mq 6,646	Secondaria	€/mq 3,735
Commerciale	Primaria	€/mq 22,084	Secondaria	€/mq 6,455
Produttivo in genere	Primaria	€/mq 6,646	Secondaria	€/mq 3,735
Destinazione	Contributi			
Industriale-tecnologico	Per smaltimento rifiuti		€/mq	1,934
Commerciale	Sul costo di costruzione dimostrato		10%	
Produttivo in genere			€/mq	1,934

Ip – Interessi passivi

Per un'esatta valutazione di tale costo si dovrebbe analizzare il calendario dei lavori, valutare ogni voce di spesa e trasportarla al momento dell'ultimazione dei lavori.

Nella prassi estimativa, per ordinari investimenti edili, tali interessi sono considerati mediamente anticipati; il risultato che si ottiene non si discosta molto dal considerare l'analisi dettagliata sopra menzionata.

Nei casi trattati, si prevedono tempi di realizzazione della trasformazione diversi a seconda della tipologia edilizia e della zonizzazione; il tasso di interesse viene assunto nella misura del 7%. Si intendono compresi in questa voce anche i costi correlati alla fornitura delle garanzie mediante polizze fidejussorie.

PI – Profitto di un ordinario imprenditore

Ordinariamente all'imprenditore puro si riconosce un margine operativo ovvero profitto al lordo di imposte ed oneri di gestione che si attesta nella misura del 10% circa sulla sommatoria dei costi complessivi (diretti e indiretti).



Determinazione del valore di trasformazione

I parametri determinati nei paragrafi precedenti vengono applicati ai dati generali dell'area edificabile oggetto di valutazione e più in specifico:

- per la destinazione industriale-tecnologico – ATit1 – attività industriali-tecnologiche: forma pressoché trapezoidale, giacitura pianeggiante e configurazione regolare, avente superficie territoriale St pari a mq 17.070,00, con difficoltà di accesso e con obbligo di fascia di rispetto ambientale, It minimo perequato 3,15 mc/mq (3,00 + 5%).

Determinazione del valore medio delle aree edificabili

Sottraendo la somma di tutti i costi di cui ai punti precedenti dal valore del prodotto finito e risolvendo la formula risolutiva suindicata (1), si ottiene il valore medio dell'area edificabile mediante stima analitica basata sul valore di trasformazione.

omissis

omissis

Nella fattispecie:

2)ZONA COMMERCIALE CONSOLIDATO Cc				
Sup area (S.t.) mq			Indice di densità It min (mc/mq)	
		637,00		3,15
mc edificabili (S.t. x Itmin)		2.007,00		
Sup. lorda vendibile (edifici e capannoni) – Altezza Urbanistica A.U. 3.00 m		669,00	Prezzo di mercato (Pr)	1.300,00
Sup. lorda vendibile (accessori: 5,00%)		33,00	Sup lorda vendibile totale	702,00
Sup lorda totale (S.l.v.)		702,00		
Costo tecnico di costruzione K1 (S.l.v. x 682,00 €/mq)		478.764,00	Valore dei fabbricati Vf	912.600,00
Oneri professionali K2 (18% K1)		86.178,00		
Oneri urb. Primaria/Secondaria K3 (28.539 €/mq x 702,00)		20.034,00	Valore unitario Vu (V.T./S.t.) €/mq	263,00
Contributo sul costo di costruzione dimostrato 478.764,00 x 10%		47.876,00	Valore attuale area (V.a. = Vu/(1+i)n) €/mq *capitalizzato al 7% per 3 anni (1,837)	143,00
Totale costi		632.852,00		
Profitto Imprenditore P.I. (10%)		63.285,00		
		696.137,00		
Interessi passivi Ip (7%)		48.730,00		
TOTALE		744.867,00		
Valore Terreno (V.T.)		167.733,00		
Incidenza %				

Determinazione del valore di trasformazione

I parametri determinati nei paragrafi precedenti vengono applicati ai dati generali dell'area edificabile oggetto di valutazione e più in specifico:

- per la destinazione Produttivo consolidato – Pc – Attività produttive: forma rettangolare, giacitura pianeggiante e configurazione regolare, avente superficie territoriale St pari a mq 780,00, con possibilità di accesso dalla via Vecchia Postale e ulteriore possibilità di accorpamento con il lotto produttivo consolidato Pc confinante in lato ovest, IF perequato 3,15 mc/mq (3,00 + 5%).

Determinazione del valore medio delle aree edificabili

Sottraendo la somma di tutti i costi di cui ai punti precedenti dal valore del prodotto finito e risolvendo la formula risolutiva suindicata (1), si ottiene il valore medio dell'area edificabile mediante stima analitica basata sul valore di trasformazione.

Nella fattispecie:

3)ZONA AMBITO PRODUTTIVO CONSOLIDATO Pc				
Sup area (S.t.) mq		780,00	Indice di densità It min (mc/mq)	3,15
mc edificabili (S.t. x Itmin)		2.457,00		
Sup. lorda vendibile (edifici e capannoni) – Altezza Urbanistica A.U. 3.00 m		819,00	Prezzo di mercato (Pr)	850,00
Sup. lorda vendibile (accessori: 5,00%)		41,00	Sup lorda vendibile totale	860,00
Sup lorda totale (S.l.v.)		860,00		
Costo tecnico di costruzione K1 (S.l.v. x 495,00 €/mq)		425.700,00	Valore dei fabbricati Vf	731.000,00
Oneri professionali K2 (18% K1)		76.623,00		
Oneri urb. Primaria/Secondaria K3 (10,381 €/mq x 860,00)		8.928,00	Valore unitario Vu (V.T./S.t.) €/mq	163,00
Contributo per smaltimento rifiuti 1,934 x 860,00		1.663,00	Valore attuale area (V.a. = Vu/(1+i)n) €/mq *capitalizzato al 7% per 3 anni (1,837)	89,00
Totale costi		512.914,00		
Profitto Imprenditore P.I. (10%)		51.291,00		
		564.205,00		
Interessi passivi Ip (7%)		39.494,00		
TOTALE		603.699,00		
Valore Terreno (V.T.)		127.301,00		
Incidenza %				

Determinazione del valore di trasformazione

I parametri determinati nei paragrafi precedenti vengono applicati ai dati generali dell'area edificabile oggetto di valutazione e più in specifico:

- per la destinazione Produttivo consolidato – Pc – Attività produttive: forma pressoché trapezoidale, giacitura pianeggiante e configurazione regolare, avente superficie territoriale St pari a mq 300,00, con possibilità di accesso dalla via Giulio Natta e ulteriore possibilità di accorpamento con il lotto produttivo consolidato Pc confinante in lato est, IF perequato 3,15 mc/mq (3,00 + 5%).

Determinazione del valore medio delle aree edificabili

Sottraendo la somma di tutti i costi di cui ai punti precedenti dal valore del prodotto finito e risolvendo la formula risolutiva suindicata (1), si ottiene il valore medio dell'area edificabile mediante stima analitica basata sul valore di trasformazione.

Nella fattispecie:

4) ZONA AMBITO PRODUTTIVO CONSOLIDATO Pc				
Sup area (S.t.) mq		300,00	Indice di densità It min (mc/mq)	3,15
mc edificabili (S.t. x Itmin)		945,00		
Sup. lorda vendibile (edifici e capannoni) – Altezza Urbanistica A.U. 3.00 m		315,00	Prezzo di mercato (Pr)	850,00
Sup. lorda vendibile (accessori: 5,00%)		16,00	Sup lorda vendibile totale	331,00
Sup lorda totale (S.l.v.)		331,00		
Costo tecnico di costruzione K1 (S.l.v. x 495,00 €/mq)		163.845,00	Valore dei fabbricati Vf	281.350,00
Oneri professionali K2 (18% K1)		29.492,00		
Oneri urb. Primaria/Secondaria K3 (10,381 €/mq x 331,00)		3.436,00	Valore unitario Vu (V.T./S.t.) €/mq	163,00
Contributo per smaltimento rifiuti 1,934 x 331,00		640,00	Valore attuale area (V.a. = Vu/(1+i)n) €/mq *capitalizzato al 7% per 3 anni (1,837)	89,00
Totale costi		197.413,00		
Profitto Imprenditore P.I. (10%)		19.741,00		
		217.154,00		
Interessi passivi Ip (7%)		15.201,00		
TOTALE		232.355,00		
Valore Terreno (V.T.)		48.995,00		
Incidenza %				



Determinazione del valore di trasformazione

I parametri determinati nei paragrafi precedenti vengono applicati ai dati generali dell'area edificabile oggetto di valutazione e più in specifico:

- per la destinazione Verde privato – Vp – Attività private: forma trapezoidale, giacitura pianeggiante e configurazione regolare, avente superficie territoriale St pari a mq 360,00, con possibilità di accesso dalla via Muoni e ulteriore possibilità di accorpamento con uno dei lotti residenziali consolidati Bc confinanti in lato nord. L'area è priva di edificabilità fuori terra, SCOP perequato 10% SF.

Determinazione del valore medio delle aree edificabili

Sottraendo la somma di tutti i costi di cui ai punti precedenti dal valore del prodotto finito e risolvendo la formula risolutiva suindicata (1), si ottiene il valore medio dell'area edificabile mediante stima analitica basata sul valore di trasformazione.

Nella fattispecie:

5)ZONA VERDE PRIVATO Vp					
Sup area (S.t.) mq		360,00	Indice di densità It min (mc/mq)		/
mc edificabili (S.t. x Itmin)		/			
Sup. lorda vendibile (edifici e capannoni) – Altezza Urbanistica A.U. 3.00 m		/	Prezzo acquisizione / esproprio pubblico		50,00
Sup. lorda vendibile (accessori: 5,00%)		/	Sup lorda vendibile totale		/
Sup lorda totale (S.l.v.)		/			
Costo tecnico di costruzione K1 (S.l.v. x €/mq)		/	Valore dei fabbricati Vf		/
Oneri professionali K2 (18% K1)		/			
Oneri urb. Primaria/Secondaria K3 (..... €/mq x)		/	Valore unitario Vu (V.T./S.t.) €/mq		50,00
Contributo /		/	Valore attuale area		50,00
Totale costi		/			
Profitto Imprenditore P.I. (10%)		/			
		/			
Interessi passivi Ip (7%)		/			
TOTALE		/			
Valore Terreno (V.T.)		18.000,00			
Incidenza %					

Applicando, quindi, il criterio di stima analitica, basato sul valore di trasformazione, si possono ricavare quindi i seguenti valori medi delle aree edificabili e non edificabili stimate pari a:

- Commerciale consolidato – Cc	143,00 €/mq
- Produttivo consolidato – Pc	89,00 €/mq
- Produttivo consolidato – Pc	89,00 €/mq
- Verde privato – Vp	50,00 €/mq

Stima sintetica comparativa

Stima sintetica comparativa

La stima sintetica comparativa consiste nella determinazione del valore di un'area sulla base dei prezzi riscontrabili in transazioni di beni aventi le stesse caratteristiche, ubicati nella medesima zona, ovvero in zone limitrofe, venduti in condizioni ordinarie di mercato. Il criterio si basa sul seguente assunto: "un acquirente razionale non è disposto a pagare un prezzo superiore al costo d'acquisto di proprietà simili che abbiano lo stesso grado di utilità".

Deve essere effettuata attraverso rilevazioni nel mercato immobiliare che tengano conto dei parametri sopra citati, in particolare: la zona territoriale di ubicazione, l'indice di fabbricabilità, la destinazione d'uso consentita, le caratteristiche che incidono, positivamente o negativamente, sui valori dei terreni oggetto di compravendita come, ad esempio: le dimensioni e la conformazione del lotto, la presenza di vincoli, la vicinanza ai servizi o ad elementi di disturbo (industrie, elettrodotti, ecc...), lo "stadio" cui è giunto l'iter burocratico per l'ottenimento del permesso di costruire.

Per la determinazione del valore al mq delle aree edificabili si è proceduto al seguente modo:

- a) analisi degli atti di compravendita depositati presso il Comune di Antegnate integrati con quelli dedotti attraverso visure catastali, ispezioni ipotecarie presso l'Agenzia del Territorio;
- b) indagine territoriale con interviste alle agenzie immobiliari sul territorio.

Di seguito si riportano le fasi della stima sintetica comparativa.

Analisi atti compravendita depositati presso il Comune e Agenzia del Territorio

L'analisi iniziale degli atti notarili depositati presso il Comune di Antegnate è stata approfondita mediante la consultazione di:

- Agenzia del Territorio – Sistema InterScambio TERritorio – visure catastali relative al Comune di Antegnate che hanno permesso di ricavare dai dati catastali delle zone interessate i nominativi dei proprietari;
- Agenzia del Territorio – Sistema InterScambio TERritorio – ispezioni ipotecarie hanno permesso di risalire, tramite il nominativo, agli Atti di compravendita nonché alle condizioni stipulate per le aree in esame;
- Siatel – Sistema di Interscambio Anagrafe Tributaria Enti Locali – interrogazioni atti del registro per persone fisiche o società/enti, hanno permesso di dedurre i prezzi di vendita relativi agli atti di compravendita di cui ai punti precedenti;

Relativamente ad aree aventi caratteristiche analoghe a quelle oggetto di stima (ricadenti in zone industriali-tecnologiche, Commerciali consolidate e Produttive consolidate), la stima sintetica comparativa è risultata in linea con i valori desunti dalla stima analitica citata al paragrafo precedente.

Al fine di ricavare il valore medio di riferimento, per le aree industriali-tecnologiche, Commerciali consolidate e Produttive consolidate, si è inoltre individuata una scala parametrica di coefficienti che pesano l'incidenza dei più importanti aspetti (posizione relativa nella zona, superficie, ecc...) sul valore di mercato dei terreni edificabili.

Gli indici presi in considerazione vengono di seguito riportati e descritti:

Potenzialità Edificatoria I_1

L'indice che tiene conto della potenzialità edificatoria concerne l'edificazione nelle zone industriali-tecnologiche, Commerciali consolidate e Produttive consolidate.

Nel caso, quindi, di edificazione nelle zone per insediamenti industriali-tecnologici, Commerciali consolidati, Produttivi consolidati al fine di valorizzare in maniera adeguata le zone, tenendo in debita considerazione sia la Superficie Coperta Sc che la SIp, viene introdotto un coefficiente ad hoc derivante dai prodotti tra: $IT/3 \times Q_0$ e $IF/3 \times Q_0$ (Coefficiente di posizione nella zona).

I coefficienti relativi all'edificazione nelle aree stimate sono i seguenti:

- Industriale-tecnologico $I_1 = 3,15/3 \times 80\% = 0,84$
- Commerciale consolidato $I_1 = 3,15/3 \times 80\% = 0,84$
- Produttivo consolidato $I_1 = 3,15/3 \times 80\% = 0,84$

Indice di Stato Urbanistico dei Piani Attuativi I_2

Nella tabella seguente si definisce l'indice relativo alla modalità di attuazione degli interventi:

Modalità di attuazione	STATO	Coefficiente I_2
Aree da urbanizzare, Permesso di costruire/D.I.A., Permesso di costruire diretto – interventi di ricostruzione previa demolizione di fabbricati esistenti (rispetto all'area di sedime)		0,50
Aree urbanizzate, Permesso di costruire/D.I.A.		1
Aree urbanizzate, Piani Attuativi – Piani di lottizzazione, Piani Particolareggiati	Convenzionato (urbanizzato)	1
Aree da urbanizzare, Piani Attuativi – Piani di lottizzazione, Piani particolareggiati	Convenzionato (non urbanizzato)	0,90
Aree da urbanizzare, Piani Attuativi – Piani di lottizzazione, Piani Particolareggiati	Non Convenzionato (non urbanizzato)	0,80

Indice per Situazioni particolari I₃

Esistono situazioni urbanistiche che di fatto incidono sul valore venale dell'area determinando in maniera oggettiva una riduzione o diminuzione del valore. Non vi sono in questa categoria solo gli oneri per eventuali lavori di adattamento del terreno, come citato dalla normativa, ma si riscontrano una serie di casistiche che, a puro titolo esemplificativo, vengono di seguito elencate.

L'elenco non è esaustivo poiché possono esistere anche situazioni non codificate che andranno di volta in volta analizzate e gestite.

Possono rappresentare situazioni di criticità:

- oneri per eventuali lavori di adattamento del terreno che il soggetto attuatore è tenuto a sostenere allo scopo di rendere effettivamente edificabile il terreno (demolizione di edifici esistenti, palificazioni, drenaggi, muri contro terra, ecc...) (citato anche dalla normativa): viene introdotto un indice $I_3 = 0,90$;
- Presenze di servitù (passaggio, acqua, gas, ecc...): viene introdotto un indice $I_3 = 0,80$;
- Vicinanza di elettrodotti: viene introdotto un indice $I_3 = 0,90$;
- nel caso di lotti interclusi, di aree in cui la volumetria non sia effettivamente realizzabile a causa di limiti di distanze, si introduce un coefficiente di abbattimento $I_3 = 0,60$;
- Presenza di limiti, vincoli di specie che incidono effettivamente sul valore delle aree: nel caso delle fasce stradali con diritto edificatorio viene introdotto un indice $I_3 = 0,90$ nel caso delle fasce roggiate con diritto edificatorio viene introdotto un indice $I_3 = 0,80$;

Dati desunti da indagini territoriali

In base ad un'indagine territoriale, con interviste alle agenzie immobiliari sul territorio e a indagini di relative documentazioni, si è potuto ricavare un valore di proposte di vendita di aree edificabili a destinazione industriale-tecnologico, Commerciale consolidato, Produttivo consolidato mediamente pari a 115,00 €/mq.



Determinazione valore base di riferimento

Sulla base dei valori desunti dai due criteri di stima analitica e sintetico-comparativa e preso atto che:

- dalle stime analitiche basate sul costo di costruzione i valori medi desunti risultano:
 - Commerciali consolidato – Cc 143,00 €/mq
 - Produttivo consolidato – Pc 89,00 €/mq
- la stima sintetico-comparativa basata sull'analisi degli atti di compravendita depositati presso il Comune di Antegnate integrati con gli atti consultati presso il sito dell'Agenzia del territorio, relativamente ad aree aventi caratteristiche analoghe a quelle oggetto di stima (ricadenti in zone terziarie/commerciali), è risultata in linea con i valori desunti dalla stima analitica citata al paragrafo precedente;
- dalla stima sintetico-comparativa basata su un'indagine territoriale con interviste alle Agenzie Immobiliari sul territorio si è potuto ricavare un valore medio di vendita per tutte le aree stimate (con esclusione dell'area a Verde privato per la quale si è assunto il valore medio di acquisizione o di esproprio pubblico per aree da destinare a verde pubblico – V pari a 50,00 €/mq.)

Conclusioni

Riassumendo:

omissis



Stima Analitica 2)		
Area Commerciale consolidata – Cc	Valore attuale stimato	143,00 €/mq

Indagini Territoriali		
Area Commerciale consolidata - Cc	Valore da indagine in sito	115,00 €/mq

si riscontra un prezzo base medio in comune commercio ottenuto dalla media aritmetica dei valori sopra riportati arrotondato a 129,00 €/mq di superficie Commerciale consolidata.

La metodologia proposta prevede quindi che, applicando dei parametri definiti si possa calcolare il valore venale indicativo dell'area.

Individuati i parametri relativi alla potenzialità edificatoria I_1 alla modalità attuativa di intervento prevista I_2 ad eventuali casi che ne limitano la fabbricabilità quindi eventuali parametri di riduzione/aggiunta I_3 sapendo che il valore di riferimento è fissato in €/mq 129,00 per quella Commerciale consolidata si calcola:

ValoreVenaleArea (€) =

$$129,00 \text{ €/mq} \times 637,00 \text{ mq} \times 0,84 (I_1) \times 1,00 (I_2) \times 0,90 (I_3) = \underline{62.122,79 \text{ €}}$$

$$\text{(area Commerciale consolidata)} \quad 98,00 \text{ €/mq}$$

S. e. & o.



Stima Analitica 3)		
Area Produttiva consolidata – Pc	Valore attuale stimato	89,00 €/mq

Indagini Territoriali		
Area Produttiva consolidata - Pc	Valore da indagine in sito	115,00 €/mq

si riscontra un prezzo base medio in comune commercio ottenuto dalla media aritmetica dei valori sopra riportati arrotondato a 102,00 €/mq di superficie Produttiva consolidata.

La metodologia proposta prevede quindi che, applicando dei parametri definiti si possa calcolare il valore venale indicativo dell'area.

Individuati i parametri relativi alla potenzialità edificatoria I_1 alla modalità attuativa di intervento prevista I_2 ad eventuali casi che ne limitano la fabbricabilità quindi eventuali parametri di riduzione/aggiunta I_3 sapendo che il valore di riferimento è fissato in €/mq 102,00 per quella Produttiva consolidata si calcola:

ValoreVenaleArea (€) =

102,00 €/mq x 780,00 mq x 0,84 (I_1) x 1,00 (I_2) x 0,90 (I_3)

= 60.147,00 €

(area Produttiva consolidata)

77,00 €/mq

S. e. & o.



Stima Analitica 4)		
Area Produttiva consolidata – Pc	Valore attuale stimato	89,00 €/mq

Indagini Territoriali		
Area Produttiva consolidata - Pc	Valore da indagine in sito	115,00 €/mq

si riscontra un prezzo base medio in comune commercio ottenuto dalla media aritmetica dei valori sopra riportati arrotondato a 102,00 €/mq di superficie Produttiva consolidata.

La metodologia proposta prevede quindi che, applicando dei parametri definiti si possa calcolare il valore venale indicativo dell'area.

Individuati i parametri relativi alla potenzialità edificatoria I_1 alla modalità attuativa di intervento prevista I_2 ad eventuali casi che ne limitano la fabbricabilità quindi eventuali parametri di riduzione/aggiunta I_3 sapendo che il valore di riferimento è fissato in €/mq 102,00 per quella Produttiva consolidata si calcola:

ValoreVenaleArea (€) =

102,00 €/mq x 300,00 mq x 0,84 (I_1) x 1,00 (I_2) x 0,90 (I_3) — 23.134,00 €

(area Produttiva consolidata) 77,00 €/mq

S. e. & o.



Stima Analitica 5)	
Area Verde privato - Vp	Valore attuale stimato 50,00 €/mq

Indagini Territoriali	
Area Verde privato - Vp	Valore di acquisizione o esproprio 50,00 €/mq

si riscontra un prezzo base medio in comune commercio ottenuto dalla media aritmetica dei valori sopra riportati arrotondato a 50,00 €/mq di superficie Verde privato.

La metodologia proposta prevede quindi che, applicando dei parametri definiti si possa calcolare il valore venale indicativo dell'area.

Individuati i parametri relativi alla potenzialità edificatoria I_1 alla modalità attuativa di intervento prevista I_2 ad eventuali casi che ne limitano la fabbricabilità quindi eventuali parametri di riduzione/aggiunta I_3 sapendo che il valore di riferimento è fissato in €/mq 50,00 per quella Verde privato si calcola:

ValoreVenaleArea (€) =

$$50,00 \text{ €/mq} \times 360,00 \text{ mq} \times 1,00 (I_1) \times 1,00 (I_2) \times 1,00 (I_3) = 18.000,00 \text{ €}$$

$$\text{(area Verde privato)} \quad 50,00 \text{ €/mq}$$

S. e. & o.

20 NOV. 2025

Camisano li

Il Collaboratore tecnico incaricato

Dott. Arch. Gianni Roncaglia



Allegati

Allegato A – documentazione fotografica;
 Allegato B – estratti di mappa con visure catastali;
 Allegato C – estratti del Documento di piano e del Piano delle regole del PGT V. 4/2021 vigente;
 Allegato D – C.D.U. degli Ambiti ATit1 – Attività industriale-tecnologica; Cc – Commerciale consolidato, Pc – Produttivo consolidato, Vp – Verde privato;
 Allegato E – Determina n.° 357 del 15-10-2025.



TRIBUNALE DI BEGAMO
Verbale di asseverazione di perizia

CRON. N. 2366/2025

20 NOV. 2025

In data _____, nella Cancelleria del Tribunale di Bergamo, avanti al sottoscritto Funzionario Giudiziario, è personalmente comparso il Dott. Arch. Gianni Roncaglia nato a Melara (RO) il 23/06/1946 residente a Camisano (CR) via Guado, 3 identificato con documento Carta d'Identità n°CA17668JP rilasciato dal Comune di Camisano in data 11/08/2021, il quale dichiara di essere iscritto all'ordine professionale degli Architetti della Provincia di Cremona al n°259.

Dichiara di non essere la parte interessata né parente né affine della stessa.

Esibisce la perizia dal lui effettuata in data 20 NOV. 2025 e chiede di poterla giurare ai sensi di legge.

Ammonito ai sensi dell'art. 193 c.p.c. e dell'art. 483 c.p. Il comparente presta il giuramento ripetendo le parole: **"giuro di aver bene e fedelmente proceduto alle operazioni e di non aver avuto altro scopo che quello di far conoscere la verità"**.

Si raccoglie il presente giuramento di perizia stragiudiziale per gli usi consentiti dalla legge.

Letto, confermato e sottoscritto

Il Direttore
Dott.ssa Graziella Lo Iacono

IL FUNZIONARIO GIUDIZIARIO


Graziella Lo Iacono























Ministero dell'Economia e delle Finanze


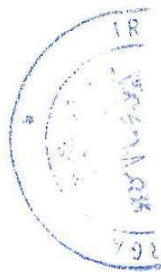
Genzia Entrate

MARCA DA BOLLO €2,00 DUE/00

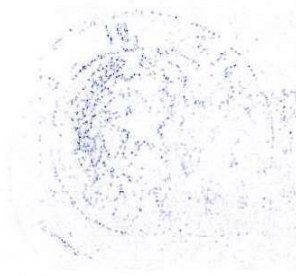
00019879 00004009 40116001
 00047223 10/11/2025 12:15:38
 4576-00087 3AAD263D4AD29089
 IDENTIFICATIVO : 01211511281412

0 1 21 151128 141 2

Stampa circolare: CIRCA



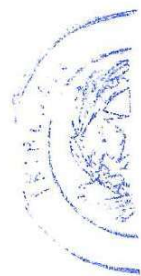




ALLEGATO B

omissis






omissis



omissis



omissis



ALLEGATO B



COMUNE DI ANTEGNATE

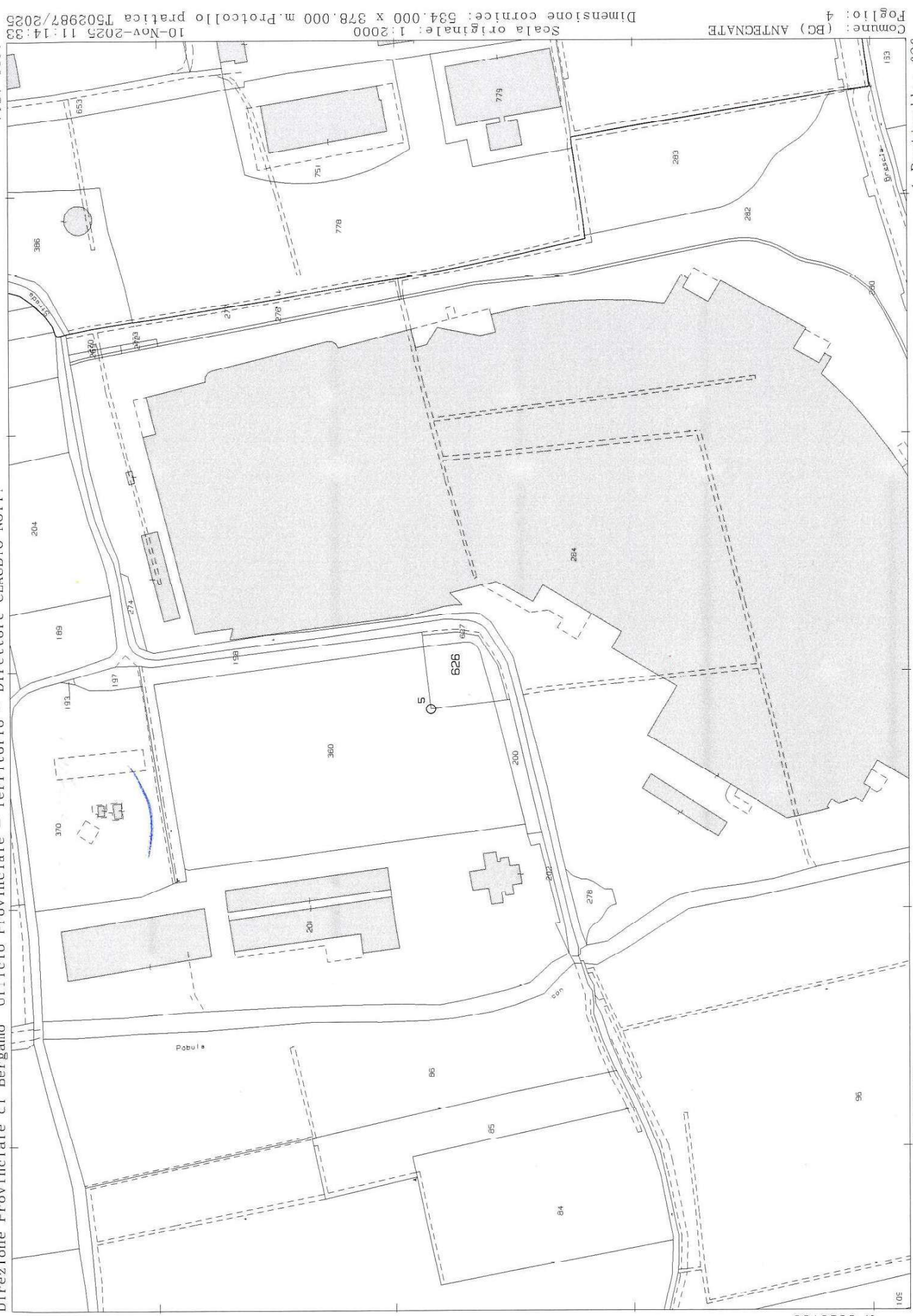
Provincia di Bergamo

VALUTAZIONE VALORE AREE
AMBITO COMMERCIALE CONSOLIDATO

ESTRATTI ZONA
Cc









Catasto terreni
Visura attuale per immobile
Situazione degli atti informatizzati al 10/11/2025



Immobile di catasto terreni



Causali di aggiornamento ed annotazioni

Informazioni riportate negli atti del catasto al 10/11/2025

Dati identificativi: Comune di ANTEGNATE (A304) (BG)

Foglio 4 Particella 626

Classamento:

Redditi: dominicale Euro 5,92

agrario Euro 5,59

Il reddito dominicale è stato calcolato tenendo
conto delle seguenti deduzioni: I12A^a)

Particella con qualità: SEMIN IRRIG di classe 1

Superficie: 637 m²

Ultimo atto di aggiornamento: FRAZIONAMENTO del 03/09/2015 Pratica n. BG0213066 in atti dal
03/09/2015 presentato il 03/09/2015 (n. 213066.1/2015)

> **Dati identificativi**

Comune di ANTEGNATE (A304) (BG)

Foglio 4 Particella 626

FRAZIONAMENTO del 03/09/2015 Pratica n.
BG0213066 in atti dal 03/09/2015 presentato il
03/09/2015 (n. 213066.1/2015)

Annotazione di immobile: SR

> **Dati di classamento**

Redditi: dominicale Euro 5,92

agrario Euro 5,59

Il reddito dominicale è stato calcolato tenendo
conto delle seguenti deduzioni: I12A^a)

Particella con qualità: SEMIN IRRIG di classe 1

Superficie: 637 m²

FRAZIONAMENTO del 03/09/2015 Pratica n.
BG0213066 in atti dal 03/09/2015 presentato il
03/09/2015 (n. 213066.1/2015)



> **Intestazione attuale dell'immobile - totale intestati: 1**

> **1. COMUNE DI ANTEGNATE**


Diritto di: Proprietà per 1000/1000 (deriva dall'atto 1)

1. FRAZIONAMENTO del 03/09/2015 Pratica n. BG0213066 in atti dal 03/09/2015 presentato il 03/09/2015 (n. 213066.1/2015)

Visura telematica

Legenda

a) I12A: Acque comunali di fontanella - roggia antegnata



ALLEGATO B



COMUNE DI ANTEGNATE
Provincia di Bergamo

VALUTAZIONE VALORE AREE
AMBITO PRODUTTIVO CONSOLIDATO

ESTRATTI ZONA
Pc









Catasto terreni
Visura attuale per immobile
Situazione degli atti informatizzati al 10/11/2025



Immobile di catasto terreni



Causali di aggiornamento ed annotazioni

Informazioni riportate negli atti del catasto al 10/11/2025

Dati identificativi: Comune di ANTEGNATE (A304) (BG)
Foglio 7 Particella 374

Classamento:

Redditi: dominicale Euro 7,25
agrario Euro 6,85

Il reddito dominicale è stato calcolato tenendo
conto delle seguenti deduzioni: I12A^a)

Particella con qualità: SEMIN IRRIG di classe 1
Superficie: 780 m²

Ultimo atto di aggiornamento: FRAZIONAMENTO del 07/11/2025 Pratica n. BG0372588 in atti dal 07/11/2025
Protocollo NSD n. ENTRATE.AGEV-ST1.REGISTRO UFFICIALE.4779516.07/11/2025 presentato il 07/11/2025
(n. 372588.1/2025)

> **Dati identificativi**

Comune di ANTEGNATE (A304) (BG)
Foglio 7 Particella 374

FRAZIONAMENTO del 07/11/2025 Pratica n.
BG0372588 in atti dal 07/11/2025 Protocollo NSD n.
ENTRATE.AGEV-ST1.REGISTRO UFFICIALE.47795-
16.07/11/2025 presentato il 07/11/2025 (n. 372588.1/2025)

> **Dati di classamento**

Redditi: dominicale Euro 7,25
agrario Euro 6,85

Il reddito dominicale è stato calcolato tenendo
conto delle seguenti deduzioni: I12A^a)

Particella con qualità: SEMIN IRRIG di classe 1
Superficie: 780 m²

FRAZIONAMENTO del 07/11/2025 Pratica n.
BG0372588 in atti dal 07/11/2025 Protocollo NSD n.
ENTRATE.AGEV-ST1.REGISTRO UFFICIALE.47795-
16.07/11/2025 presentato il 07/11/2025 (n. 372588.1/2025)



> **Intestazione attuale dell'immobile - totale intestati: 1**

> **1. COMUNE DI ANTEGNATE**
(CF 83000250163)

sede in BERGAMO (BG)

Diritto di: Proprieta' per 1/1 (deriva dall'atto 1)


1. FRAZIONAMENTO del 07/11/2025 Pratica n.
BG0372588 in atti dal 07/11/2025 Protocollo NSD n.
ENTRATE.AGEV-ST1.REGISTRO UFFICIALE.47795-
16.07/11/2025 presentato il 07/11/2025 (n. 372588.1/2025)

Visura telematica



Legenda

a) I12A: Acque comunali di fontanella - roggia antegnata



ALLEGATO B



COMUNE DI ANTEGNATE

Provincia di Bergamo

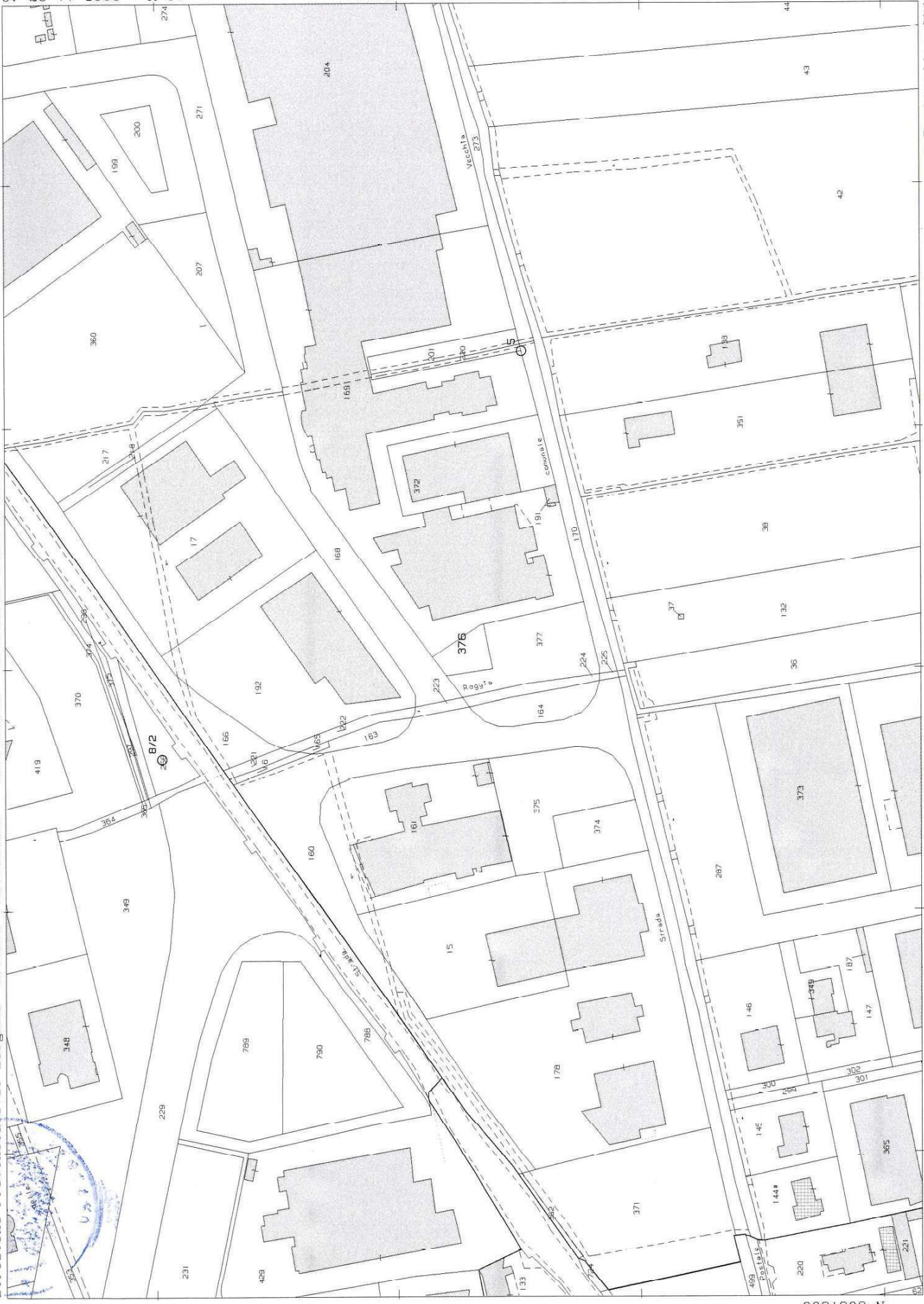
VALUTAZIONE VALORE AREE
AMBITO PRODUTTIVO CONSOLIDATO

ESTRATTI ZONA

Pc









Catasto terreni
Visura attuale per immobile
Situazione degli atti informatizzati al 10/11/2025

**Immobile di catasto terreni****Causali di aggiornamento ed annotazioni****Informazioni riportate negli atti del catasto al 10/11/2025****Dati identificativi:** Comune di ANTEGNATE (A304) (BG)

Foglio 7 Particella 376

Classamento:**Redditi:** dominicale Euro 2,17

agrario Euro 2,48

Il reddito dominicale è stato calcolato tenendo conto delle seguenti deduzioni: I12A^a)Particella con qualità: **SEMIN IRRIG** di classe 2Superficie: 300 m²**Ultimo atto di aggiornamento:** FRAZIONAMENTO del 07/11/2025 Pratica n. BG0372612 in atti dal 07/11/2025 Protocollo NSD n. ENTRATE.AGEV-ST1.REGISTRO UFFICIALE.4779533.07/11/2025 presentato il 07/11/2025 (n. 372612.1/2025)**> Dati identificativi**

Comune di ANTEGNATE (A304) (BG)

Foglio 7 Particella 376

FRAZIONAMENTO del 07/11/2025 Pratica n. BG0372612 in atti dal 07/11/2025 Protocollo NSD n. ENTRATE.AGEV-ST1.REGISTRO UFFICIALE.4779533.07/11/2025 presentato il 07/11/2025 (n. 372612.1/2025)

> Dati di classamento**Redditi:** dominicale Euro 2,17

agrario Euro 2,48

Il reddito dominicale è stato calcolato tenendo conto delle seguenti deduzioni: I12A^a)Particella con qualità: **SEMIN IRRIG** di classe 2Superficie: 300 m²

FRAZIONAMENTO del 07/11/2025 Pratica n. BG0372612 in atti dal 07/11/2025 Protocollo NSD n. ENTRATE.AGEV-ST1.REGISTRO UFFICIALE.4779533.07/11/2025 presentato il 07/11/2025 (n. 372612.1/2025)



> Intestazione attuale dell'immobile - totale intestati: 1

> 1. COMUNE DI ANTEGNATE
(CF 83000250163)

sede in BERGAMO (BG)


Diritto di: Proprieta' per 1/1 (deriva dall'atto 1)

1. FRAZIONAMENTO del 07/11/2025 Pratica n.
BG0372612 in atti dal 07/11/2025 Protocollo NSD n.
ENTRATE.AGEV-ST1.REGISTRO UFFICIALE.47795-
33.07/11/2025 presentato il 07/11/2025 (n. 372612.1/2025)

Visura telematica

Legenda

a) I12A: Acque comunali di fontanella - roggia antegnata



ALLEGATO B



COMUNE DI ANTEGNATE

Provincia di Bergamo

VALUTAZIONE VALORE AREE

AMBITO VERDE PRIVATO

ESTRATTI ZONA

Vp





Vis. tel.

1

E=1561500

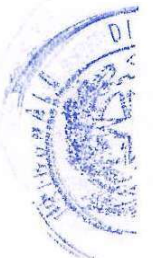
I Particella: 807

Commune: (BG) ANTEGNATE Foglia: 5

Page 5

Scala originale: 1:1000

11-Nov-2025 17:41:10
pratica T320464/2025



Catasto terreni
Visura attuale per immobile
Situazione degli atti informatizzati al 11/11/2025



Immobile di catasto terreni



Causali di aggiornamento ed annotazioni

Informazioni riportate negli atti del catasto al 11/11/2025

Dati identificativi: Comune di ANTEGNATE (A304) (BG)

Foglio 5 Particella 807

Classamento:

Particella con destinazione: **REL ENTE UR**

Superficie: 360 m²

Ultimo atto di aggiornamento: VARIAZIONE D'UFFICIO del 11/11/2025 Pratica n. BG0374827 in atti dal 11/11/2025 VARIAZIONE DESTINAZIONE (n. 374827.1/2025)

> Dati identificativi

Comune di ANTEGNATE (A304) (BG)

Foglio 5 Particella 807

FRAZIONAMENTO del 11/11/2025 Pratica n. BG0374821 in atti dal 11/11/2025 Protocollo NSD n. ENTRATE.AGEV-ST1.REGISTRO UFFICIALE.48380-09.11/11/2025 presentato il 11/11/2025 (n. 374821.1/2025)

> Dati di classamento

Particella con destinazione: **REL ENTE UR**

Superficie: 360 m²

VARIAZIONE D'UFFICIO del 11/11/2025 Pratica n. BG0374827 in atti dal 11/11/2025 VARIAZIONE DESTINAZIONE (n. 374827.1/2025)

> Intestazione attuale dell'immobile - totale intestati: 1


**> 1. COMUNE DI ANTEGNATE
(CF 83000250163)**

sede in ANTEGNATE (BG)

Diritto di: Proprieta' per 1000/1000 (deriva dall'atto 1)

1. VARIAZIONE D'UFFICIO del 11/11/2025 -
VARIAZIONE DESTINAZIONE n. 374827.1/2025 -
Pratica n. BG0374827 in atti dal 11/11/2025

Visura telematica





Ministero dell'Economia e delle Finanze
Entrate

ARCA DA BOLLO
€2,00
DUE/00

00019879 00004009 WDLTK001
00047230 10/11/2025 12:16:22
4578-00087 D276C4CEZ09C8F8C
IDENTIFICATIVO : 01211511281344

0 1 21 151128 134 4





omissis



omissis



ALLEGATO C



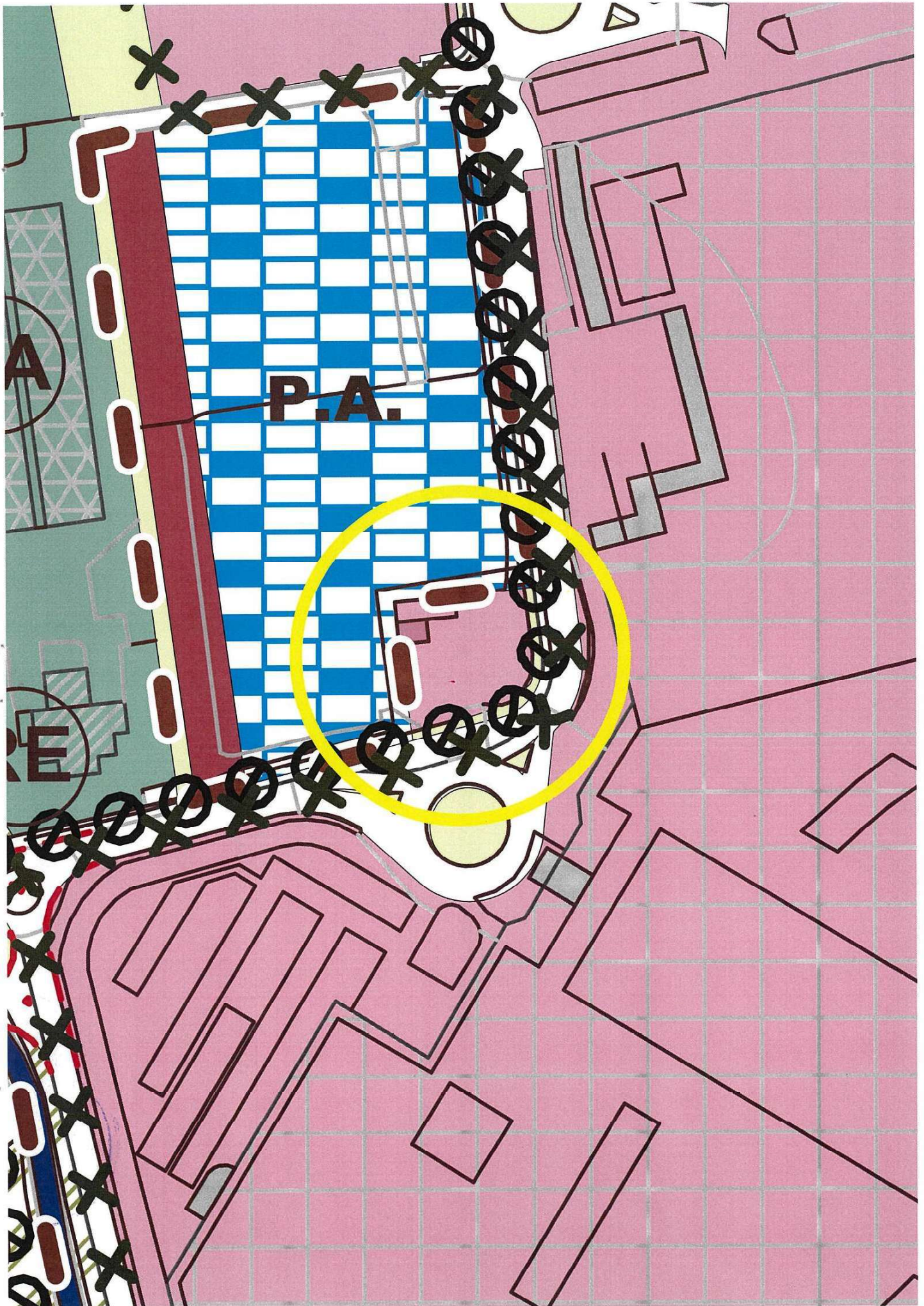
COMUNE DI ANTEGNATE
Provincia di Bergamo

VALUTAZIONE VALORE AREE
AMBITO COMMERCIALE CONSOLIDATO

ESTRATTI P.G.T.
Cc









LEGENDA GENERALE:



E AREE AGRICOLE PRODUTTIVE DI RISPETTO (art. II.2.3.1. - art. III.3.4.2.)

AMBITI CONSOLIDATI



Bc RESIDENZIALE CONSOLIDATO (art. III.3.2.2.)



Pc PRODUTTIVO CONSOLIDATO (art. III.3.2.3.)



Cc COMMERCIALE CONSOLIDATO (art. III.3.2.3. - art. III.4.1.1. tab.A)



Tc TERZIARIO CONSOLIDATO (art. III.3.2.3. - art. III.4.1.1. tab.A)



Vp/Vpi VERDE PRIVATO / VERDE PRIVATO INEDIFICABILE (art. III.3.2.4.)



Vsp VERDE, SERVIZI ED ATTREZZATURE PRIVATI (art. III.3.2.5.)

AMBITI DI TRASFORMAZIONE



ATm MISTO DI TRASFORMAZIONE (art. I.3.2.2.)
(PIANI ATTUATIVI RESIDENZIALI IN ATTUAZIONE)



ATm MISTO DI TRASFORMAZIONE (art. I.3.2.2.)
(PIANI ATTUATIVI RESIDENZIALI NON ATTUATI)



ATp PRODUTTIVO DI TRASFORMAZIONE (art. I.3.2.3.)
(PIANI ATTUATIVI PRODUTTIVI IN ATTUAZIONE)



ATp PRODUTTIVO DI TRASFORMAZIONE (art. I.3.2.3.)
(PIANI ATTUATIVI PRODUTTIVI NON ATTUATI)



ATc ATTIVITÀ COMMERCIALI (art. I.3.2.3. - art. III.4.1.1. tab.A)
- medie strutture di vendita di rilevanza locale;
- negozi di vicinato.



ATit ATTIVITÀ INDUSTRIALI TECNOLOGICHE (art. I.3.2.3.)
- data center;
- centri di calcolo.



ALLEGATO C



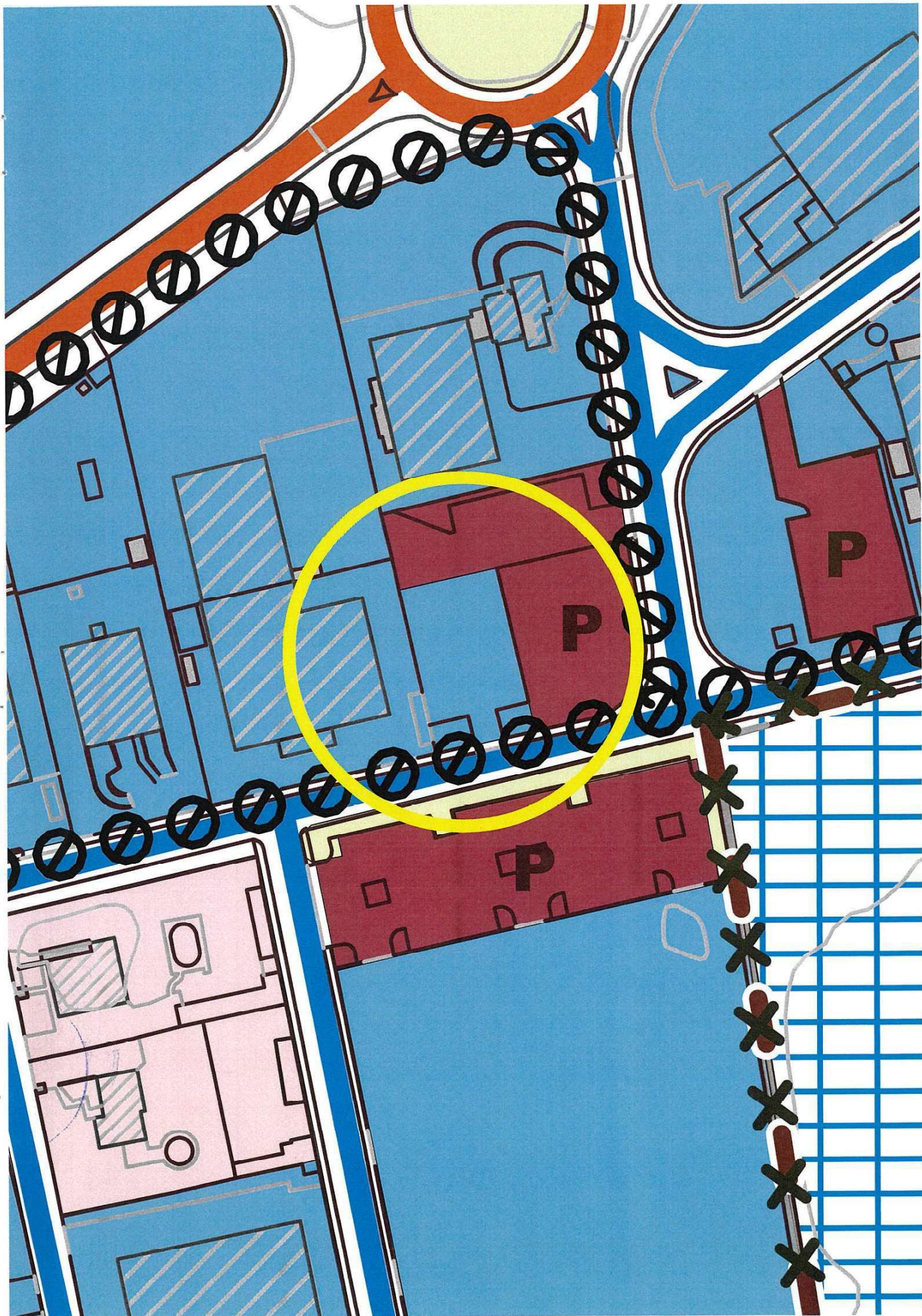
COMUNE DI ANTEGNATE
Provincia di Bergamo

VALUTAZIONE VALORE AREE
AMBITO PRODUTTIVO CONSOLIDATO

ESTRATTI P.G.T.
Pc









LEGENDA GENERALE:



E AREE AGRICOLE PRODUTTIVE DI RISPETTO (art. II.2.3.1. - art. III.3.4.2.)

AMBITI CONSOLIDATI



Bc RESIDENZIALE CONSOLIDATO (art. III.3.2.2.)



Pc PRODUTTIVO CONSOLIDATO (art. III.3.2.3.)



Cc COMMERCIALE CONSOLIDATO (art. III.3.2.3. - art. III.4.1.1. tab.A)



Tc TERZIARIO CONSOLIDATO (art. III.3.2.3. - art. III.4.1.1. tab.A)



Vp/Vpi VERDE PRIVATO / VERDE PRIVATO INEDIFICABILE (art. III.3.2.4.)



Vsp VERDE, SERVIZI ED ATTREZZATURE PRIVATI (art. III.3.2.5.)

AMBITI DI TRASFORMAZIONE



ATm MISTO DI TRASFORMAZIONE (art. I.3.2.2.)
(PIANI ATTUATIVI RESIDENZIALI IN ATTUAZIONE)



ATm MISTO DI TRASFORMAZIONE (art. I.3.2.2.)
(PIANI ATTUATIVI RESIDENZIALI NON ATTUATI)



ATp PRODUTTIVO DI TRASFORMAZIONE (art. I.3.2.3.)
(PIANI ATTUATIVI PRODUTTIVI IN ATTUAZIONE)




ATp PRODUTTIVO DI TRASFORMAZIONE (art. I.3.2.3.)
(PIANI ATTUATIVI PRODUTTIVI NON ATTUATI)



ATc ATTIVITÀ COMMERCIALI (art. I.3.2.3. - art. III.4.1.1. tab.A)
- medie strutture di vendita di rilevanza locale;
- negozi di vicinato.



ATit ATTIVITÀ INDUSTRIALI TECNOLOGICHE (art. I.3.2.3.)
- data center;
- centri di calcolo.



ALLEGATO C




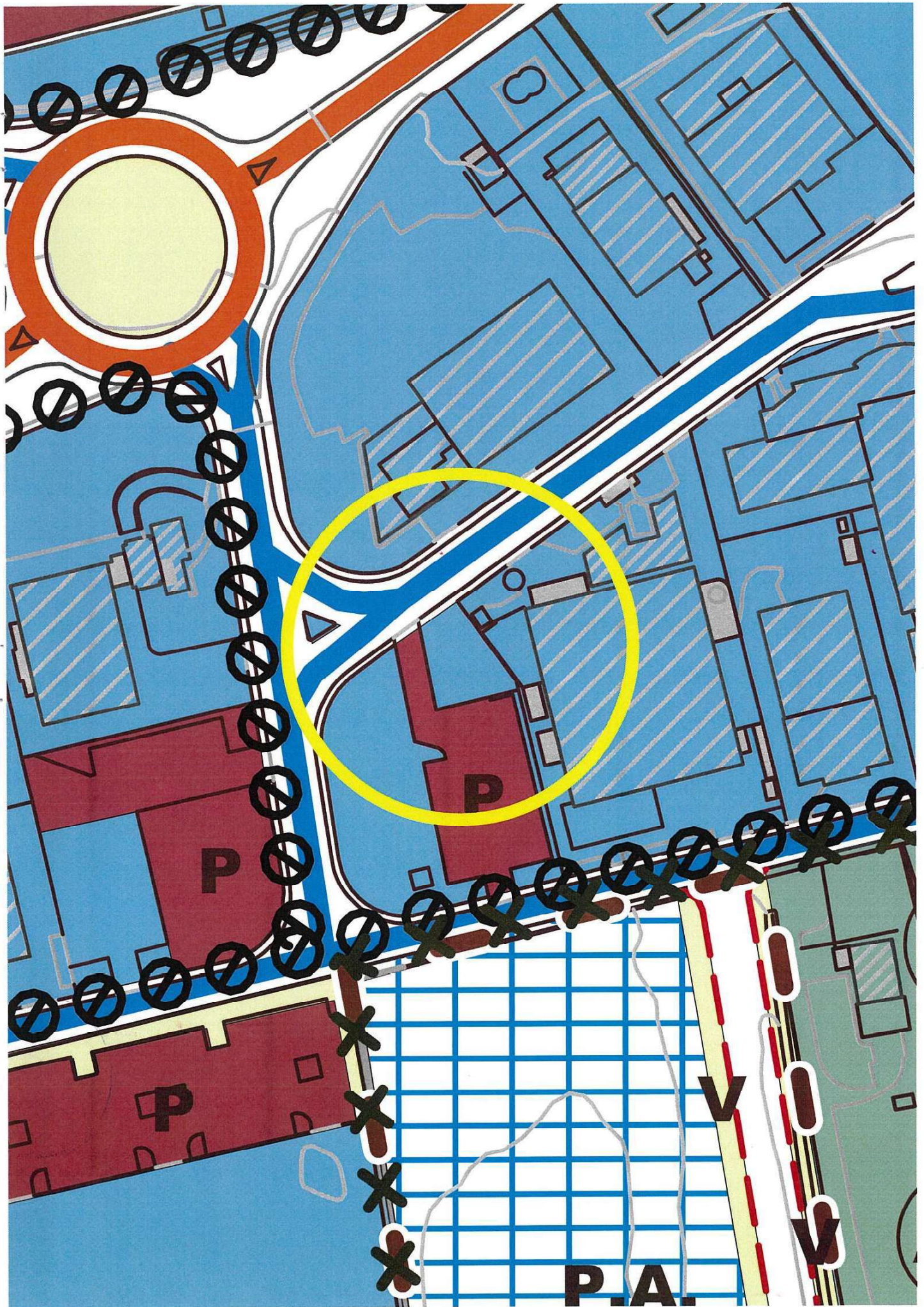
COMUNE DI ANTEGNATE
Provincia di Bergamo

VALUTAZIONE VALORE AREE
AMBITO PRODUTTIVO CONSOLIDATO

ESTRATTI P.G.T.
Pc









LEGENDA GENERALE:



E AREE AGRICOLE PRODUTTIVE DI RISPETTO (art. II.2.3.1. - art. III.3.4.2.)

AMBITI CONSOLIDATI



Bc RESIDENZIALE CONSOLIDATO (art. III.3.2.2.)



Pc PRODUTTIVO CONSOLIDATO (art. III.3.2.3.)



Cc COMMERCIALE CONSOLIDATO (art. III.3.2.3. - art. III.4.1.1. tab.A)



Tc TERZIARIO CONSOLIDATO (art. III.3.2.3. - art. III.4.1.1. tab.A)



Vp/Vpi VERDE PRIVATO / VERDE PRIVATO INEDIFICABILE (art. III.3.2.4.)



Vsp VERDE, SERVIZI ED ATTREZZATURE PRIVATI (art. III.3.2.5.)

AMBITI DI TRASFORMAZIONE



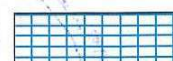
ATm MISTO DI TRASFORMAZIONE (art. I.3.2.2.)
(PIANI ATTUATIVI RESIDENZIALI IN ATTUAZIONE)



ATm MISTO DI TRASFORMAZIONE (art. I.3.2.2.)
(PIANI ATTUATIVI RESIDENZIALI NON ATTUATI)



ATp PRODUTTIVO DI TRASFORMAZIONE (art. I.3.2.3.)
(PIANI ATTUATIVI PRODUTTIVI IN ATTUAZIONE)




ATp PRODUTTIVO DI TRASFORMAZIONE (art. I.3.2.3.)
(PIANI ATTUATIVI PRODUTTIVI NON ATTUATI)



ATc ATTIVITÀ COMMERCIALI (art. I.3.2.3. - art. III.4.1.1. tab.A)
- medie strutture di vendita di rilevanza locale;
- negozi di vicinato.



ATit ATTIVITÀ INDUSTRIALI TECNOLOGICHE (art. I.3.2.3.)
- data center;
- centri di calcolo.



ALLEGATO C



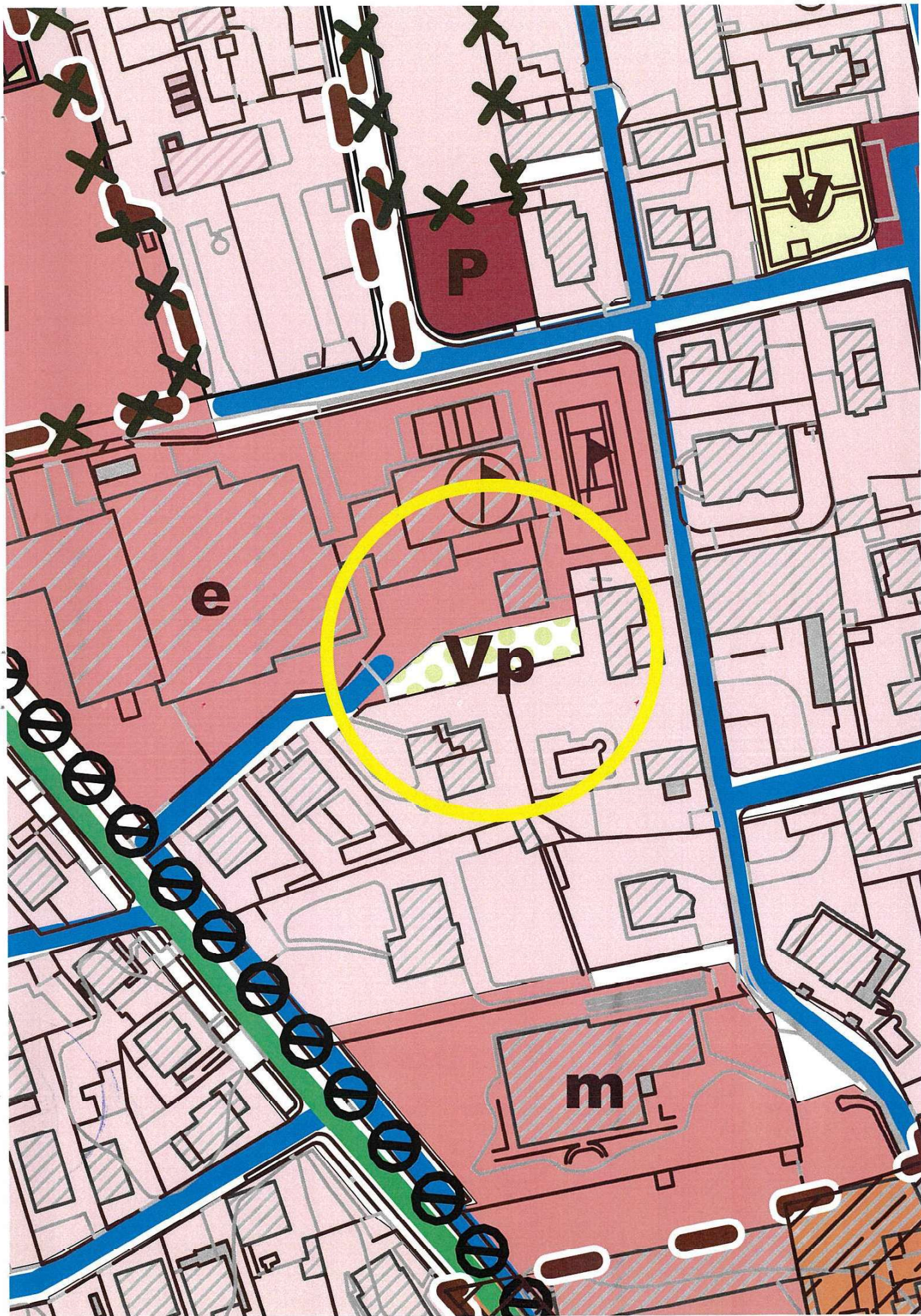
COMUNE DI ANTEGNATE
Provincia di Bergamo

VALUTAZIONE VALORE AREE
AMBITO VERDE PRIVATO

ESTRATTI P.G.T.
Vp







BUNALF

LEGENDA GENERALE:



E AREE AGRICOLE PRODUTTIVE DI RISPETTO (art. II.2.3.1. - art. III.3.4.2.)

AMBITI CONSOLIDATI



Bc RESIDENZIALE CONSOLIDATO (art. III.3.2.2.)



Pc PRODUTTIVO CONSOLIDATO (art. III.3.2.3.)



Cc COMMERCIALE CONSOLIDATO (art. III.3.2.3. - art. III.4.1.1. tab.A)



Tc TERZIARIO CONSOLIDATO (art. III.3.2.3. - art. III.4.1.1. tab.A)



Vp/Vpi VERDE PRIVATO / VERDE PRIVATO INEDIFICABILE (art. III.3.2.4.)




Vsp VERDE, SERVIZI ED ATTREZZATURE PRIVATI (art. III.3.2.5.)

AMBITI DI TRASFORMAZIONE



ATm MISTO DI TRASFORMAZIONE (art. I.3.2.2.)
(PIANI ATTUATIVI RESIDENZIALI IN ATTUAZIONE)



ATm MISTO DI TRASFORMAZIONE (art. I.3.2.2.)
(PIANI ATTUATIVI RESIDENZIALI NON ATTUATI)



ATp PRODUTTIVO DI TRASFORMAZIONE (art. I.3.2.3.)
(PIANI ATTUATIVI PRODUTTIVI IN ATTUAZIONE)




ATp PRODUTTIVO DI TRASFORMAZIONE (art. I.3.2.3.)
(PIANI ATTUATIVI PRODUTTIVI NON ATTUATI)



ATc ATTIVITÀ COMMERCIALI (art. I.3.2.3. - art. III.4.1.1. tab.A)
- medie strutture di vendita di rilevanza locale;
- negozi di vicinato.



ATit ATTIVITÀ INDUSTRIALI TECNOLOGICHE (art. I.3.2.3.)
- data center;
- centri di calcolo.





Comune di Antegnate

ALLEGATO D

AREA TECNICO-MANUTENTIVA

Via Castello 12 – 24051 – Antegnate (BG) Tel: 0363 914043 Fax: 0363 905430
e-mail: ufficio.tecnico@comune.antegnate.bg.it PEC:info@pec.comune.antegnate.bg.it

Prot. n. 11891/UTC

Data: 14/11/2025

Per le trasmissioni tramite pec il numero di protocollo
e la data sono contenuti nel file "segnatura.xml"

CERTIFICATO DI DESTINAZIONE URBANISTICA

IL RESPONSABILE DELL'AREA TECNICO MANUTENTIVA

VISTA la Variante Generale 04/2021 al P.G.T. adottata con Delibera del C.C. n. 26 del 02/10/2023, definitivamente approvata con Delibera C.C. n. 31 del 25/11/2024, in vigore dal 16/07/2025 a seguito di pubblicazione sul B.U.R.L. Serie Avvisi e Concorsi n. 29 del 16/07/2025.

In base agli atti d'ufficio

CERTIFICA

- che per il P.G.T. Variante Generale n. 04/2021, le aree censite in catasto terreni del Censuario di Antegnate con:

omissis

Foglio di mappa n. 4 mappale 626 è destinata a:

- "COMMERCIALE CONSOLIDATO (art. III.3.2.3. - art. III.4.1.1. tab.A)

Foglio di mappa n. 7 mappale 374 (ex 162b) è destinato a:

- "Pc PRODUTTIVO CONSOLIDATO (art. III.3.2.3.)

Foglio di mappa n. 7 mappale 375 (ex 162a) è destinato a:

- "PARCHEGGI PUBBLICI E/O PRIVATI DI USO PUBBLICO (art. II.1.1.3.)

Foglio di mappa n. 7 mappale 376 (ex 172a) è destinato a:

- "Pc PRODUTTIVO CONSOLIDATO (art. III.3.2.3.)

Foglio di mappa n. 7 mappale 377 (ex 172b) è destinato a:

- "PARCHEGGI PUBBLICI E/O PRIVATI DI USO PUBBLICO (art. II.1.1.3.)

Foglio di mappa n. 5 mappale 807 (ex 639a) è destinato a:

- "Vp/Vpi VERDE PRIVATO / VERDE PRIVATO INEDIFICABILE (art. III.3.2.4.)



Gli interventi edificatori sull'area suddetta sono soggetti alle previsioni del Piano delle Regole.

IL RESPONSABILE DELL'AREA TECNICA MANUTENTIVA

Geom. Davide Vezzoli



Diritti di segreteria: esente

ALLEGATI:

- 1) Estratti mappa mappali elencati
- 2) Estratto dell'elaborato e della legenda di PGT.



omissis



omissis

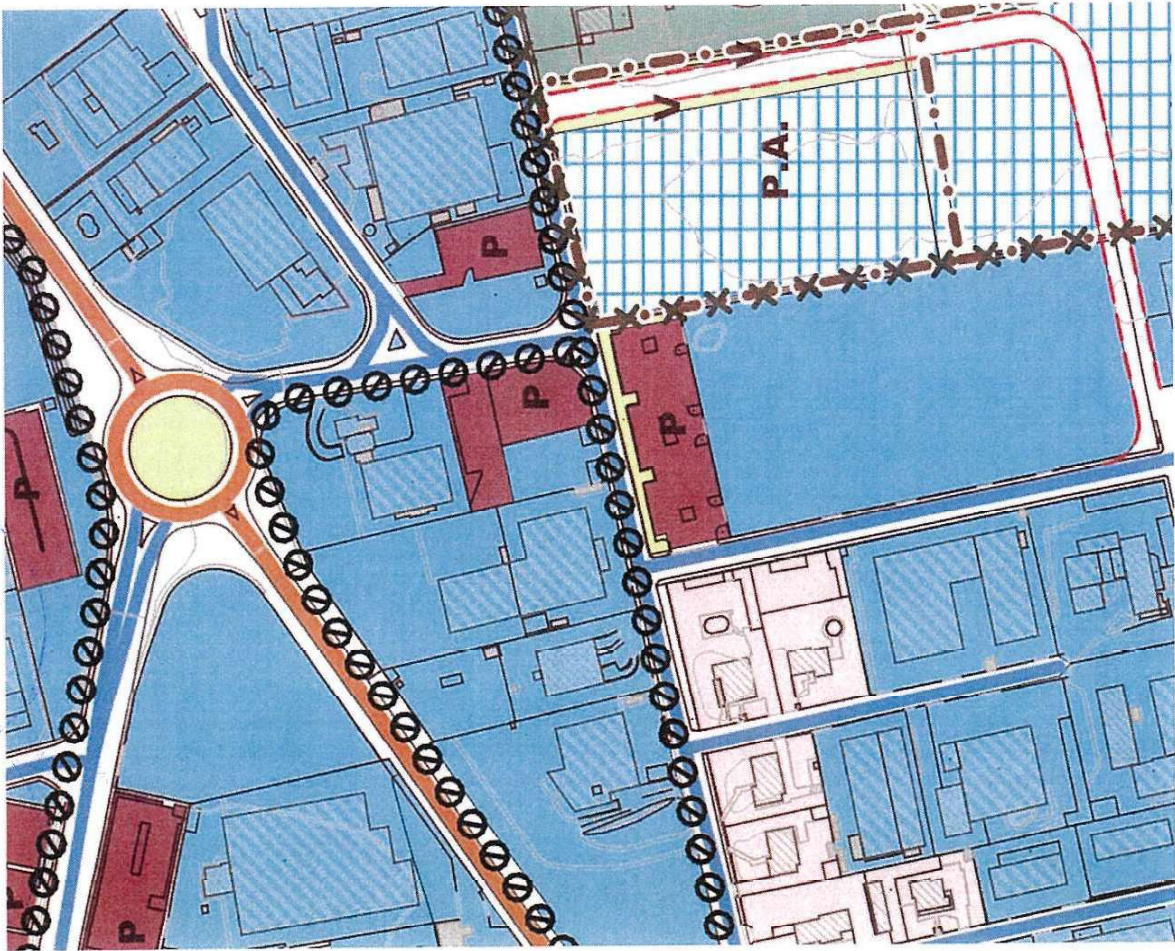




Estratto mappa Foglio 7

TRIBUNALE

TRIBUNALE



AREE PER EDILIZIA DI TIPO ECONOMICO E POPOLARE (art. II.1.1.4 - art. I.3.2.2.)

AREE PER RESIDENZA SANITARIA ASSISTITA (art. II.2.1.5 - art. I.3.2.3.)
(R.S.A. di iniziativa privata)

AREE PER SERVIZI SOCIALI DI INIZIATIVA PRIVATA (art. II.2.1.5 - art. III.3.2.5.)

VERDE PUBBLICO E/O PRIVATO DI USO PUBBLICO (art. II.1.1.3 - art. II.2.3.2.)

PARCHEGGI PUBBLICI E/O PRIVATI DI USO PUBBLICO (art. II.1.1.3.)

AREE PER ATTIVITÀ PUBBLICHE (SERVIZI) (parte II)

AMBITI CONSOLIDATI

Bc RESIDENZIALE CONSOLIDATO (art. III.3.2.2.)

Pc PRODUTTIVO CONSOLIDATO (art. III.3.2.3.)

Cc COMMERCIALE CONSOLIDATO (art. III.3.2.3. - art. III.4.1.1. tab.A)

Tc TERZIARIO CONSOLIDATO (art. III.3.2.3. - art. III.4.1.1. tab.A)

Vp/Vpi VERDE PRIVATO / VERDE PRIVATO INEDIFICABILE (art. III.3.2.4.)

Vsp VERDE, SERVIZI ED ATTREZZATURE PRIVATI (art. III.3.2.5.)

AMBITI DI TRASFORMAZIONE

ATm MISTO DI TRASFORMAZIONE (art. I.3.2.2.)
(PIANI ATTUATIVI RESIDENZIALI IN ATTUAZIONE)

ATm MISTO DI TRASFORMAZIONE (art. I.3.2.2.)
(PIANI ATTUATIVI RESIDENZIALI NON ATTUATI)

ATp PRODUTTIVO DI TRASFORMAZIONE (art. I.3.2.3.)
(PIANI ATTUATIVI PRODUTTIVI IN ATTUAZIONE)

ATp PRODUTTIVO DI TRASFORMAZIONE (art. I.3.2.3.)
(PIANI ATTUATIVI PRODUTTIVI NON ATTUATI)

ATc ATTIVITÀ COMMERCIALI (art. I.3.2.3. - art. III.4.1.1. tab.A)
- media strutture di vendita di rilevanza locale;
- negozi di vicinato.

ATit ATTIVITÀ INDUSTRIALI TECNOLOGICHE (art. I.3.2.3.)
- centri di calcolo.

Estratto della legenda dell'Elaborato Pr.0.3.: Carta Unica Variante 04/2021

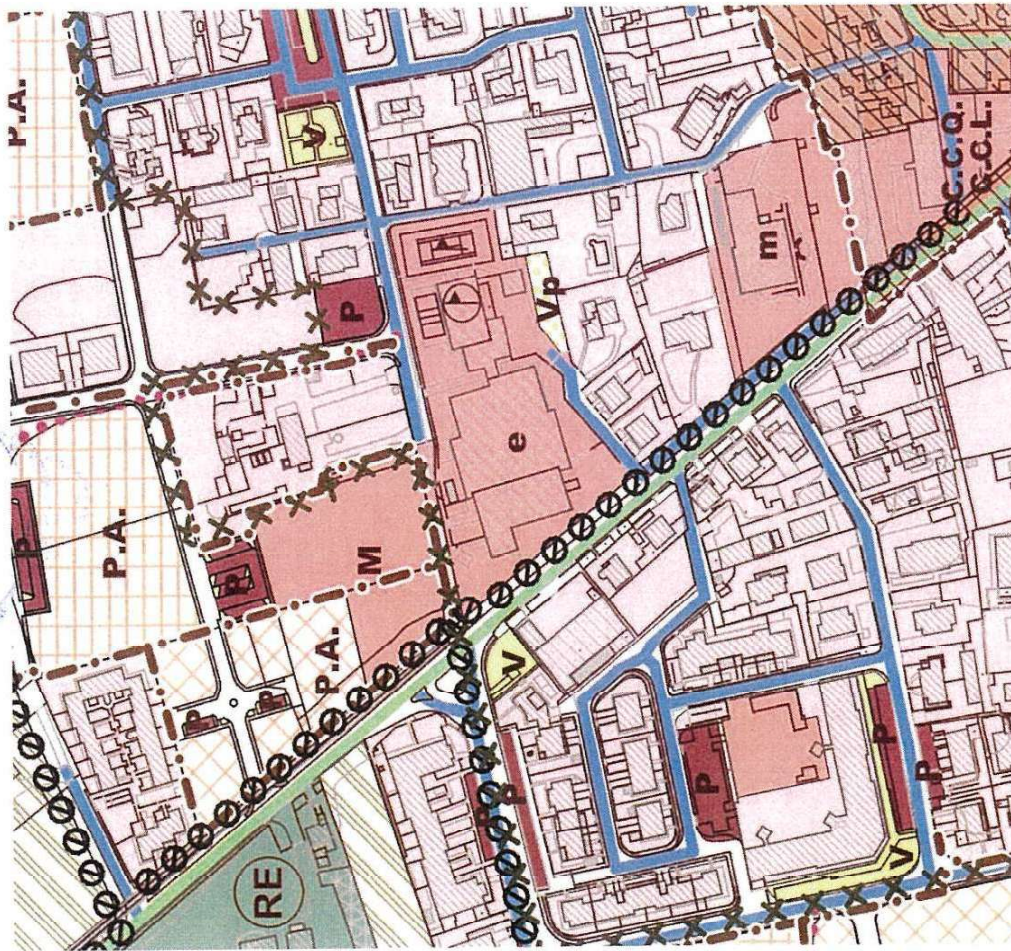
Estratto dell'Elaborato Pr.0.3.: Carta Unica Variante 04/2021;





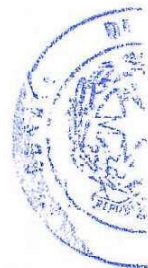
Estratto mappa Foglio 5





Bc	RESIDENZIALE CONSOLIDATO (art. III.3.2.2.)
Pc	PRODUTTIVO CONSOLIDATO (art. III.3.2.3.)
Cc	COMMERCIALE CONSOLIDATO (art. III.3.2.3. - art. III.4.1.1. tab.A)
Tc	TERZIARIO CONSOLIDATO (art. III.3.2.3. - art. III.4.1.1. tab.A)
Vp/Vpi	VERDE PRIVATO / VERDE PRIVATO INEDIFICABILE (art. III.3.2.4.)
Vsp	VERDE, SERVIZI ED ATTREZZATURE PRIVATI (art. III.3.2.5.)

Estratto della legenda dell'Elaborato Pr.0.3.: Carta Unica Variante 04/2021





COMUNE DI ANTEGNATE

Provincia di Bergamo

Determinazione Servizio
n. 357 del 15/10/2025



OGGETTO: AFFIDAMENTO DIRETTO SERVIZIO TECNICO PREDISPOSIZIONE FRAZIONAMENTO E REDAZIONE PERIZIE DI STIMA PER L'ALIENAZIONE DI AREE COMUNALI A FAVORE DELL'ARCH. GIANNI RONCAGLIA CON STUDIO IN CAMISANO (CR).

**IL RESPONSABILE DI AREA
DAVIDE GEOM. VEZZOLI**

Visti e richiamati:

- ✓ il Decreto Sindacale n. 2/2024 di nomina a Responsabile dell'Area Area 3 Tecnico Manutentiva contenente l'attribuzione di funzioni di cui agli artt. 50, comma 10, e 109, D.Lgs. 18/08/2000, n. 267 e s.m.i. dal 01 luglio 2024 al 30/06/2027;
- ✓ la delibera della Giunta n. 89 del 16/12/2024 di assegnazione ai Responsabili di Area delle risorse per la gestione dei vari servizi per il triennio 2025/2027;
- ✓ la delibera della Giunta n. 33 del 24/03/2025 di approvazione del PIAO 2025/2027 sottosezione Performance;
- ✓ l'art. 107 D.Lgs n. 267/2000 per il quale ai dirigenti spetta la gestione amministrativa, finanziaria e tecnica dell'Ente, che viene esercitata mediante autonomi poteri di spesa, di organizzazione delle risorse umane, di controllo e strumentali;

Considerato che l'Amministrazione Comunale deve procedere all'alienazione di alcune aree di proprietà comunale e che necessita provvedere al frazionamento delle stesse nonché alla predisposizione delle necessarie perizie di stima al fine di determinare il valore da porre a base di gara per l'espletamento delle necessarie gare ad evidenza pubblica;

Richiamato l'art. 50 comma 1 lett. a) e b) del D. Lgs. 36/2023 nel quale è previsto che le stazioni appaltanti procedono all'affidamento dei lavori per un importo inferiore ad € 150.000,00, servizi e forniture di importo inferiore ad € 140.000,00 mediante affidamento diretto anche senza consultazione di più operatori economici;

Preso atto che il D.L. 07 maggio 2012 n. 52, convertito con la Legge 06 luglio 2012 n. 94 concernente le "Disposizioni urgenti per la razionalizzazione della spesa pubblica" ha introdotto l'obbligo per le Amministrazioni Pubbliche di cui all'art. 1 del D. Lgs. 30 marzo 2001 n. 165, di fare ricorso al mercato elettronico della pubblica amministrazione per gli acquisti di beni e servizi di importo inferiore alla soglia di rilievo comunitario;

Considerato che, data la modica entità economica dell'intervento e la necessità di eseguire l'intervento nel minor tempo possibile, si ritiene di ricorrere al suddetto istituto dell'affidamento



diretto, in quanto lo stesso consente di assicurare procedure più snelle e semplificate per acquisire lavori, servizi o forniture di importo non elevato, nei casi in cui, come quello oggetto del presente atto, il ricorso alle ordinarie procedure di gara comporterebbe un rallentamento dell'azione amministrativa oltre ad un notevole dispendio di tempi e risorse;

Dato atto che, ai sensi dell'art. 1 comma 130 della legge di Bilancio 2019 n. 145 del 30/12/2018, i micro affidamenti di servizi per importi inferiori a € 5.000,00 non ricadono nell'obbligo di approvvigionamento telematico introdotto dalla Spending Review del 2012 (ex art. 1, commi 502 e 503, L. n. 208 del 28/12/2015);

Dato atto che:

- la prestazione di cui trattasi non può essere acquisita mediante ricorso alle convenzioni CONSIP in quanto attualmente non sono attive convenzioni relative o comparabili alle stesse;
- per l'affidamento di quanto sopra è possibile procedere all'individuazione del contraente mediante il sistema telematico SINTEL di A.R.C.A. (Agenzia Regionale degli Acquisti) messo a disposizione da Regione Lombardia;

Considerato che:

- l'Arch. Gianni Roncaglia con studio in Camisano (CR) via Guado n. 3, è attivo e qualificato in A.R.C.A. piattaforma e-procurement Sintel della Regione Lombardia e che è in possesso delle necessarie caratteristiche tecniche e qualitative per svolgere correttamente l'incarico di cui trattasi;
- in data 13/10/2025 è stata lanciata sulla piattaforma regionale SINTEL la R.d.O. n. 208478209 a favore del tecnico sopra individuato;
- entro il termine indicato nella succitata procedura (ore 12:00 del 14/10/2025) è pervenuta l'offerta da parte dell'operatore economico all'uopo interpellato;

Visto il Report della Procedura n. 208478209 generato dalla piattaforma A.R.C.A. – SINTEL in data 15/10/2025, che si intende allegato alla presente quale parte integrante e sostanziale, dal quale si evince l'avvenuta aggiudicazione del servizio tecnico sopra esplicitato a favore dell'Arch. Gianni Roncaglia con studio in Camisano (CR) via Guado n. 3 a fronte dell'offerta complessiva di € 9.500,00 al netto del contributo Inarcassa (4%) oltre IVA al 22%, oltre € 758,00 diritti deposito frazionamenti e € 456,00 diritti e marche da bollo per perizie formulata sulla scorta delle prestazioni descritte nella richiesta di offerta;

Ritenuto pertanto opportuno procedere all'aggiudicazione definitiva nonché di provvedere all'assunzione dell'impegno di spesa per l'importo di € 13.267,60 compreso contributo Inarcassa (4%) e dell'I.V.A. nella misura del 22% e spese accessorie, l'esecuzione di quanto indicato nella Richiesta di Offerta e relativa documentazione di gara pubblicata in SINTEL;

Dato atto che il codice identificativo di gara C.I.G. attribuito è il seguente: **B8A5BD5063**;

Attestato che il sottoscritto, in qualità di Responsabile competente ad adottare il presente atto, non si trova in alcuna situazione di conflitto di interessi, né attuale, né potenziale, con riferimento al procedimento di cui trattasi, ai sensi dell'art. 6-bis della L. n.241/1990, dell'art. 7 del D.P.R. n. 62/2013;

Accertata ai fini del controllo preventivo di regolarità tecnico-amministrativa di cui all'articolo 147-bis, comma 1, del T.U.F.I. e s.m.i., la regolarità tecnica del presente provvedimento in ordine alla regolarità, legittimità e correttezza dell'azione amministrativa, il cui parere favorevole è reso unitamente alla sottoscrizione del presente provvedimento da parte del responsabile del servizio;

Considerato che il codice univoco da indicare sulle fatture elettroniche è L5E6GG, necessario per l'esatta identificazione del Comune di Antegnate;



Visto:

- il T.U.E.L. n. 267/2000;
- il regolamento sull'ordinamento degli uffici e dei servizi;
- il regolamento comunale di contabilità;


DETERMINA

1. **Di dichiarare** le premesse parti integranti e sostanziali del presente dispositivo;
2. **Di approvare** l'allegato Report relativo alla R.d.O. n. 208478209, relativo l'affidamento del servizio tecnico di frazionamento e redazione perizie di stima per l'alienazione di aree comunali, riepilogo elaborato automaticamente dalla piattaforma regionale ARCA-SINTEL in data 15/10/2025 depositato agli atti e che qui si intende allegato quale parte integrante e sostanziale del presente atto;
3. **Di aggiudicare** in via definitiva a favore dell'Arch. Gianni Roncaglia con studio in Camisano (CR) via Guado n. 3, il servizio tecnico di cui sopra a fronte dell'offerta di € 9.500,00 al netto del contributo Inarcassa (4%) oltre IVA al 22%, oltre € 758,00 diritti deposito frazionamenti e € 456,00 diritti e marche da bollo per perizie per l'esecuzione delle prestazioni indicate nella Richiesta di Offerta e relativa documentazione di gara pubblicata in SINTEL;
4. **Di impegnare** la spesa complessiva di € 13.267,60 compreso contributo Inarcassa (4%) e dell'I.V.A. nella misura del 22% e spese accessorie a favore dell'Arch. Gianni Roncaglia con studio in Camisano (CR), dando atto che la stessa trova copertura finanziaria con imputazione per € 13.058,60 al capitolo n. 101603015 e per € 209,00 al capitolo 101503052 del bilancio per l'esercizio in corso che presentano la necessaria disponibilità;
5. **Di dare atto che:**
 - la spesa sopracitata, secondo quanto previsto dal principio della competenza finanziaria di cui al D. Lgs. 118/2011 in vigore, viene imputata all'esercizio 2025 e nel 2026 nel quale è prevista l'esigibilità;
 - in ottemperanza all'art. 9, comma 2, del D.L. n. 78/09, è stato accertato che il programma dei pagamenti conseguenti all'impegno oggetto del presente atto è compatibile con i relativi stanziamenti di bilancio e con le regole di finanza pubblica, garantendo la soddisfazione dei creditori nei 30 giorni stabiliti dal D. Lgs. n. 231/2002;
 - per il procedimento di cui trattasi non sussistono in capo al responsabile dell'area competente elementi riconducibili alla fattispecie del conflitto di interessi come contemplato dal DPR n. 62/2013 (Regolamento recante codice di comportamento dei dipendenti pubblici, a norma dell'articolo 54 del decreto legislativo 30 marzo 2001, n. 165) e dal Codice di Comportamento dei dipendenti adottato da questa Amministrazione;
 - per il procedimento di cui trattasi viene rispettato quanto indicato nel Piano triennale per la prevenzione della corruzione e della trasparenza;
 - per il procedimento di cui trattasi viene rispettato quanto previsto in materia di privacy dal Regolamento UE 679/2016 (GDPR- General Data Protection Regulation) approvato dal Parlamento europeo il 27/04/2016 ed entrato in vigore negli Stati membri in data 25/05/2018, contenente norme per la protezione delle persone fisiche con riguardo al trattamento dei dati personali, nonché alla libera circolazione di tali dati e mira a garantire una disciplina uniforme ed omogenea in tutto il territorio dell'Unione europea;
6. **Di pubblicare** la presente determinazione, nella specifica partizione della sezione «Amministrazione trasparente» presente sul sito internet istituzionale di questo ente, ai sensi e per gli effetti di quanto disposto dall'art. 23, comma 1, lett. b), del D. Lgs. 14 marzo 2013, n. 33 e dell'art. 28, commi 1 e 2, del D. Lgs. n. 36/2023 e s.m.i.;



7. **Di trasmettere** copia della presente Determinazione al Sindaco e al Responsabile del Servizio Finanziario, per i provvedimenti di rispettiva competenza.
8. **Di trasmettere** copia della presente ai terzi interessati.
9. **Di pubblicare** ai sensi di legge la presente determinazione.

Il Responsabile dell'Area 3 Tecnico Manutentiva
Davide Geom. Vezzoli



Documento firmato digitalmente ai sensi dell'art. 24 del D.Lgs. n. 82/2005 e depositato presso la sede del Comune di Antegnate. Ai sensi dell'art. 3 del D.Lgs. 39/93 si indica che il documento è stato firmato da:

DAVIDE VEZZOLI in data 15/10/2025

